

# Mietspiegel 2016



## für nicht preisgebundene Wohnungen in Essen

Gültig ab 01. März 2016

Amt für  
Stadterneuerung  
und Bodenmanagement

STADT  
ESSEN



Foto: Ralf Schultheiss

Sehr geehrte Leserinnen und Leser,  
liebe Essenerinnen und Essener,

aktuelle Mietdaten bilden die Grundlage des neuen Mietspiegels 2016 der Stadt Essen. Er gibt das ortsübliche Niveau der Mietpreise wieder und hilft, anhand objektiver Kriterien angemessene Mieten zu vereinbaren.

Um die Situation auf dem Mietwohnungsmarkt noch besser zu beschreiben, präsentiert sich der vorliegende Mietspiegel in einem neuen Gewand mit zusätzlichen Elementen. Dazu gehört unter anderem, dass nunmehr jede Straße einer Lageklasse zugeordnet ist. Um den energetischen Zustand einer Wohnung, insbesondere auch nach Sanierung abzubilden, wurden in den neuen Mietspiegel entsprechende Merkmale (z.B. Dämmung, Energieverbrauchs- bzw. Energiebedarfskennwert) aufgenommen.

Grundlage des vorliegenden Mietspiegels ist eine Befragung von Mietern und Vermietern im Sommer 2015. Die Befragung ergab Angaben für zirka 5.600 Wohnungen im Essener Stadtgebiet; dafür an dieser Stelle ein herzlicher Dank an alle, die sich beteiligt haben.

Das renommierte GEWOS Institut für Stadt-, Regional- und Wohnforschung GmbH hat die Auswertung der Daten im Auftrag der Stadt Essen übernommen. Die Erstellung des Mietspiegels erfolgte schließlich durch den Arbeitskreis Mietspiegel. Zum Arbeitskreis gehören Verbände der Mieter und Vermieter sowie die Stadt Essen und der Gutachterausschuss für Grundstückswerte in der Stadt Essen. Für die gute Zusammenarbeit danke ich ebenfalls herzlich.

Als Ergebnis liegt nunmehr ein qualifizierter Mietspiegel nach den Bestimmungen des Bürgerlichen Gesetzbuches vor, der eine Übersicht über die ortsübliche Vergleichsmiete gibt. Der Mietspiegel trägt so zu einem transparenten Mietwohnungsmarkt in Essen bei – und dies gleichermaßen für Mieter und Vermieter.

Mit freundlichen Grüßen

Thomas Kufen

Oberbürgermeister der Stadt Essen

# Mietspiegel

für nicht preisgebundene Wohnungen in Essen

gültig ab 01. März 2016

durch den Arbeitskreis Mietspiegel beschlossen am 12. Februar 2016

Stichtag der Datenerhebung 01. Juli 2015

## Mitglieder des Arbeitskreises:

- Stadt Essen, Amt für Stadterneuerung und Bodenmanagement
- Gutachterausschuss für Grundstückswerte in der Stadt Essen
- Deutscher Mieterbund, Mieterverein Essen e.V.
- Mieterschutzverein Groß-Essen e.V.
- Mieterschutzverein Ruhr e.V.
- Mieterverein Steele und Umgegend e.V.
- Arbeitsgemeinschaft der Wohnungsunternehmen in der Stadt Essen
- Grundstücksbörse Ruhr e.V., Essen
- Haus & Grund Haus-, Wohnungs- und Grundeigentümergeverein Essen e. V.
- Ring Deutscher Makler, Bezirksverband Essen e.V.

## Inhaltsverzeichnis

1.	Allgemeines	Seite	4
2.	Anwendungsbereich des Mietspiegels	Seite	4
3.	Mietbegriff	Seite	4
4.	Aufbau des Mietspiegels	Seite	5
5.	Basiswert	Seite	6
6.	Einfluss der Wohnlage	Seite	7
7.	Einfluss der Wohnfläche	Seite	8
8.	Einfluss von Art und Ausstattung der Wohnung inklusive Energetik	Seite	9
9.	Berücksichtigung weiterer Merkmale und von Besonderheiten	Seite	10
10.	Anwendungsbeispiel	Seite	11
11.	Eigene Berechnung	Seite	14
	Impressum	Seite	16

Anlage: Straßenverzeichnis mit Lageeinstufungen

## 1. Allgemeines

Der Mietspiegel ist nach § 558c des Bürgerlichen Gesetzbuchs eine Übersicht über die ortsübliche Vergleichsmiete, die von der Gemeinde oder von Interessenvertretern der Vermieter und der Mieter gemeinsam erstellt oder anerkannt worden ist. Er erhöht die Markttransparenz und leistet einen wichtigen Beitrag zur Vermeidung von Konflikten zwischen den Vertragspartnern, soll die eigenverantwortliche Mietpreisbildung erleichtern und versachlichen. Der besondere Vorteil des Mietspiegels liegt darin, dass er auf einer breiten Informationsbasis das örtliche Mietpreisniveau abbildet.

Der vorliegende Mietspiegel 2016 wurde vom Arbeitskreis Mietspiegel erstellt. Datenerhebung und Datenauswertung erfolgte durch GEWOS Institut für Stadt-, Regional- und Wohnforschung GmbH, Hamburg. Der Mietspiegel wurde nach anerkannten wissenschaftlichen Grundsätzen erstellt und ist gemäß § 558d BGB ein qualifizierter Mietspiegel. Stichtag der Datenerhebung ist der 1. Juli 2015. Für den Mietspiegel wurden nur Mietverhältnisse herangezogen, in denen die Nettokaltmiete bzw. Grundmiete nach dem 1. Juli 2011 vereinbart oder geändert worden ist.

Die Basis für den Mietspiegel bildet eine repräsentative Zufallsstichprobe mit 4.452 Datensätzen, die sowohl von Mietern als auch Vermietern stammen. Die Mieter- und Vermieterbefragungen wurden mittels eines standardisierten Fragebogens durchgeführt. Für die Auswertung der erhobenen Daten wurde die Regressionsmethode angewandt.

## 2. Anwendungsbereich des Mietspiegels

Der Mietspiegel gilt für nicht preisgebundene Mietwohnungen in Essen im Wohnflächenbereich von 25 m<sup>2</sup> bis 150 m<sup>2</sup>. Dazu zählen auch Einfamilien- und Zweifamilienhäuser, Dachgeschoss-, Maisonette-, und Penthouse-Wohnungen ebenso wie Einzelzimmer-Appartements, die in dieser Größenspanne liegen. Der Mietspiegel gilt insbesondere **nicht** für:

- Wohnungen des geförderten Wohnungsbaus (etwa Sozialwohnungen)
- Wohnungen, die vermietet nicht mit einem Bad ausgestattet sind
- Wohnungen, die nur kurzzeitig oder vorübergehend vermietet werden (Mietdauer laut Vertrag unter einem Jahr)
- Wohnungen, bei denen Teile von anderen Mietparteien mitbenutzt werden
- Wohnungen, die Teil eines Jugendwohn-, Studentenwohn-, Alten-(pflege)- oder eines sonstigen Heimes sind
- Gewerblich genutzte Wohnungen
- Möbliert oder teilmöbliert vermietete Wohnungen (Einbauküchen und Einbauschränke zählen nicht als Möblierung)

## 3. Mietbegriff

Bei der im Mietspiegel dargestellten ortsüblichen Vergleichsmiete handelt es sich um die **monatliche Nettokaltmiete pro m<sup>2</sup>**. Die Nettokaltmiete ist definiert als der Preis rein für die Überlassung der Wohnung. Betriebskosten gemäß § 2 Betriebskostenverordnung sind darin nicht enthalten. Zu den Betriebskosten gehören unter anderem die Grundsteuer, Straßenreinigungsgebühren, Schmutz- und Niederschlagswassergebühren, Müllabfuhrgebühren, Schornsteinfegergebühren und Kosten für Allgmeinestrom.

## 4. Aufbau des Mietspiegels

Grundlage für die Berechnung der ortsüblichen Vergleichsmiete sind die Tabellen 1 bis 4. Mit Hilfe dieser Tabellen kann die durchschnittliche ortsübliche Vergleichsmiete in Abhängigkeit von der Art des Mietobjekts, Größe, Ausstattung, Beschaffenheit und Lage einschließlich der energetischen Ausstattung und Beschaffenheit ermittelt werden.

Ausgangspunkt des Mietspiegels ist Tabelle 1. Hier sind durchschnittliche Nettokaltmieten pro m<sup>2</sup> in Abhängigkeit vom Baujahr angegeben (= Basiswert).

Mit Hilfe von Tabelle 2 wird die Lage der jeweiligen Wohnung im Stadtgebiet in die Mietberechnung einbezogen. Je nach Lageeinstufung (Lageklassen 1 bis 5) werden 91 bis 110 Punkte vergeben. Die Lageeinstufung kann der Anlage entnommen werden.

Tabelle 3 gibt das Punktesystem in Abhängigkeit von der Wohnfläche wieder. Es werden Punkte für Wohnflächen zwischen 25 m<sup>2</sup> und 150 m<sup>2</sup> vergeben.

Der letzte Baustein für die Berechnung der durchschnittlichen ortsüblichen Vergleichsmiete umfasst die Art und Ausstattung der Wohnung. Tabelle 4 führt auf, mit welcher Punktzahl spezifische Merkmale einer Wohnung in die Ermittlung der Nettokaltmiete einfließen.

Zur besseren Orientierung sind die einzelnen Bestandteile der Nettokaltmiete durch Symbole kenntlich gemacht und in den entsprechenden Tabellen des Mietspiegels wiederzufinden. In Tabelle 5 wird anhand eines Berechnungsschemas beispielhaft die durchschnittliche ortsübliche Vergleichsmiete für eine Wohnung ermittelt. Für die Berechnung der Nettokaltmiete einer speziellen Wohnung ist in Tabelle 6 (Eigene Berechnung) eine leere Berechnungstabelle abgebildet, in die individuelle Werte eingetragen werden können.


Die Nettokaltmiete setzt sich zusammen aus

		$m^2$	
<b>Basiswert</b> €/ m <sup>2</sup> in Abhängigkeit vom Baujahr (Tabelle 1)	<b>Wohnlage</b> Punktevergabe in Abhängigkeit von der Lageklasse (Tabelle 2)	<b>Wohnfläche</b> Punktevergabe in Abhängigkeit von der Wohnfläche (Tabelle 3)	<b>Art und Ausstattung</b> Punktevergabe in Abhängigkeit von der Art und Ausstattung der Wohnung (Tabelle 4)

Der Mietwert wird wie folgt berechnet:

$$\begin{array}{c} \img alt="Construction worker icon" data-bbox="48 758 138 802 \end{array} \times \begin{array}{c} \img alt="House in forest icon" data-bbox="182 755 255 802 \end{array} \times m^2 \times \begin{array}{c} \img alt="Bathroom icon" data-bbox="415 755 470 802 \end{array} = \begin{array}{c} \img alt="Rent slip icon" data-bbox="530 755 604 802 \end{array}$$

## 5. Basiswert

 Tabelle 1	
Basiswert	
Tatsächliches Baujahr	Euro/m <sup>2</sup>
bis 1918	5,61
1919 bis 1960	5,77
1961 bis 1967	5,83
1968 bis 1977	5,94
1978 bis 1994	6,45
1995 bis 2001	7,17
2002 bis 2008	7,69
ab 2009	8,46

Das Einrechnen von Zwischenwerten ist nicht zulässig. Abweichungen können am Ende der Mietberechnung berücksichtigt werden.

### Erläuterungen zum Basiswert

Der Basiswert entspricht der auf den m<sup>2</sup> Wohnfläche bezogenen Basisnettokaltmiete für eine Wohnung. Er wird durch das **tatsächliche** Baujahr bestimmt und kann Tabelle 1 entnommen werden. Bei nachträglich fachgerecht ausgebautem Dachgeschoss gilt das Jahr des Ausbaus als tatsächliches Baujahr der Wohnung. Kapitel 8 („Einfluss weiterer Merkmale“) beschreibt den Einfluss von Art und Ausstattung der Wohnung inklusive Energetik.

## 6. Einfluss der Wohnlage

 <b>Tabelle 2</b>	
<b>Wohnlage</b>	
<b>Lageklasse</b>	<b>Punkte</b>
1	91
2	94
3	100
4	107
5	110

Das Einrechnen von Zwischenwerten ist nicht zulässig. Abweichungen können am Ende der Mietberechnung berücksichtigt werden.

### Erläuterungen zur Wohnlage

Tabelle 2 weist fünf Lageklassen auf. Im zugehörigen Straßenverzeichnis (Anlage) ist die überwiegende Lageklasse einer Straße bzw. eines Straßenabschnitts angegeben.

Zur Zuordnung der Wohnungen zu den Lageklassen wurden zahlreiche mögliche Einflussgrößen (Indikatoren) auf Signifikanz geprüft. Dabei haben sich die vom Gutachterausschuss für Grundstückswerte in der Stadt Essen zum 01.01.2015 ermittelten Bodenrichtwerte für Wohnbauland ([www.boris.nrw.de](http://www.boris.nrw.de)) als maßgeblicher Faktor herausgestellt. Eine untergeordnete Rolle spielten der Einfluss aus der Lärmkartierung ([https://www.essen.de/leben/umwelt/laerm/Laerm\\_Kartierung.de.html](https://www.essen.de/leben/umwelt/laerm/Laerm_Kartierung.de.html)) und ein Sozialindikator (Personen mit Bezug von Leistungen zur Existenzsicherung am 31.12.2013 ([https://media.essen.de/media/wwwessende/aemter/12/Soziales\\_Gesundheit.pdf](https://media.essen.de/media/wwwessende/aemter/12/Soziales_Gesundheit.pdf)) Seite 56).

Im Einzelfall ist eine Anpassung der Lageeinstufung möglich, insbesondere wenn eine Wohnung im Gegensatz zu der überwiegenden Zahl der Wohnungen in einer Straße einer anderen Umgebungslärmbelastung ausgesetzt ist. Eine solche Lagekorrektur ist am Ende der Mietberechnung möglich (siehe Kapitel 9).


## 7. Einfluss der Wohnfläche

<b>m<sup>2</sup></b>		<b>Tabelle 3</b>	
<b>Wohnfläche</b>			
<b>Wohnfläche m<sup>2</sup></b>	<b>Punkte</b>	<b>Wohnfläche m<sup>2</sup></b>	<b>Punkte</b>
25-26	116	56-60	99
27	115	61-85	98
28	114	86-91	99
29	113	92-96	100
30	112	97-101	101
31-32	111	102-105	102
33	110	106-109	103
34-35	109	110-112	104
36	108	113-116	105
37-38	107	117-120	106
39-40	106	121-124	107
41-42	105	125-128	108
43-44	104	129-132	109
45-46	103	133-137	110
47-48	102	138-143	111
49-51	101	144-150	112
52-55	100		

Die Wohnfläche der zu beurteilenden Wohnung ist vor Anwendung der Tabelle kaufmännisch auf ganze m<sup>2</sup> zu runden.



## 8. Einfluss von Art und Ausstattung der Wohnung inkl. Energetik

<b>Tabelle 4</b>	
	
<b>Weitere Merkmale</b>	Das Einrechnen von Zwischenwerten ist nicht zulässig. Abweichungen können am Ende der Mietberechnung berücksichtigt werden.
<b>Art und Ausstattung der Wohnung</b>	<b>Punkte</b>
<b>1. Art der Wohnung</b>	
a) Einfamilienhaus	5
b) Dachgeschoss-Wohnung (Zimmer haben teilweise Dachschräge)	-4
<b>2. Energetik (nur bei Baujahr vor 1995)</b>	
a) Einbau neuer Fenster ab 2009	3
b) Mindestens eine der drei Dämm-Maßnahmen wurde durchgeführt: (1) Außenwand wurde ab 2009 mindestens 6 cm gedämmt (2) Dach wurde ab 2009 mindestens 13 cm gedämmt (3) Oberste Geschossdecke wurde ab 2009 mindestens 13 cm gedämmt	7
c) Energieausweis (1) Energieverbrauchskennwert einschließlich Warmwasserbereitung < 100 kWh/m <sup>2</sup> a <b>oder</b> (2) Energieverbrauchskennwert ohne Warmwasserbereitung < 80 kWh/m <sup>2</sup> a <b>oder</b> (3) Energiebedarfskennwert < 120 kWh/m <sup>2</sup> a	2
<b>3. Heizung und Warmwasser (siehe unten, Hinweis 1)</b>	
a) Warmwasserbereitung kombiniert mit Heizung/Etagenheizung	3
b) Einbau bzw. Modernisierung der Heizungsanlage oder/und des Warmwasserbereiters ab 2009 bei Gebäuden mit Baujahr vor 1995	4
c) Einzelöfen (zimmerweise – einschließlich Elektrospeicherheizung nicht in allen Räumen der Wohnung)	-4
d) Keine vom Vermieter gestellte Heizung	-20
<b>4. Küche und Bad</b>	
a) Keine Warmwasserversorgung in der Küche	-4
b) Einbauküche mit Herd, Spüle, Kühlschrank sowie Schränken (Punktevergabe nur, wenn im Mietvertrag hierfür keine eigenständige Mietzahlung vereinbart ist)	3
c) Keine keramischen Bodenfliesen oder gleichwertiger Bodenbelag im Bad	-5
d) Keine moderne Badausstattung (siehe unten, Hinweis 2)	-3
<b>5. Weitere Ausstattungsmerkmale</b>	
a) Ein Wohnraum ist größer als 40 m <sup>2</sup> (bei Wohnungen mit mind. 2 Wohnräumen)	8
b) Kein Balkon/Terrasse/Loggia/Wintergarten/ Dachgarten/ Dachterrasse	-5
c) Durchgangszimmer (Zimmer, durch die andere (Wohn-) Räume betreten werden können)	-3
d) Keine Gegensprechanlage	-2
e) Überwiegend (mind. 50 %, Küche und Bad nicht mitgerechnet) Parkett-, Kork-, Naturstein- oder Marmorboden	6
f) Überwiegend (mind. 50 %, Küche und Bad nicht mitgerechnet) Laminat- oder Fliesen-/Kachelboden	3

## Erläuterungen zu Art und Ausstattung der Wohnung

Aus den erhobenen Merkmalen zu Art und Ausstattung der Wohnung werden nur jene berücksichtigt, die einen statistisch signifikanten und plausiblen Einfluss auf das Mietpreisgefüge für nicht preisgebundenen Wohnraum haben. Die Punkte für die oben genannten Einflussgrößen wurden durch statistische Analyseverfahren ermittelt.

Berücksichtigt werden **ausschließlich vom Vermieter** eingebrachte Ausstattungen.

### Hinweis 1: Heizung und Warmwasser

Standards sind

- Zentral- oder Etagenheizung (einschließlich Elektrospeicherheizung in allen Räumen der Wohnung)
- Keine zentrale Warmwasserbereitung über die Heizungsanlage

### Hinweis 2: Keine moderne Badausstattung

Die Voraussetzung für den Punktabzug liegt in der Regel vor, wenn das Bad vor 1995 erstellt oder modernisiert wurde.

## 9. Berücksichtigung weiterer Merkmale und Besonderheiten

Der Wohnungsmarkt wird durch eine Vielzahl mietpreisbeeinflussender Merkmale bestimmt. Auch für nahezu identische Wohnungen werden unterschiedliche Mieten vereinbart. Bei einer repräsentativen Mietdatenerhebung können diese mietpreisbeeinflussenden Merkmale nicht alle ermittelt werden. In der Praxis der Mietspiegelerstellung führt dies dazu, dass durch die ermittelte durchschnittliche ortsübliche Vergleichsmiete nicht alle Mieteinflüsse erklärt werden können. Die durchschnittliche ortsübliche Vergleichsmiete ist daher kein punktgenauer Einzelwert, sondern ein repräsentativer Querschnitt der üblichen Entgelte. Dieser wird als Mietpreisspanne angegeben, innerhalb der die ortsüblichen Vergleichsmieten liegen.

Bei dem Essener Mietspiegel 2016 beträgt die statistisch ermittelte Mietpreisspanne  $\pm 13$  Prozent. Das bedeutet, dass die mit Hilfe der vorstehenden Tabellen ermittelte durchschnittliche ortsübliche Vergleichsmiete um bis zu  $\pm 13$  Prozent verändert werden kann, um Merkmale oder sonstige Besonderheiten zu berücksichtigen, die in den Tabellenwerten noch nicht berücksichtigt wurden. Für die praktische Anwendung können die als Spanne ermittelten  $\pm 13$  Prozentpunkte mit hinreichender mathematischer Genauigkeit durch Punkte ersetzt werden, wie sie bei der Einstufung anderer Merkmale verwendet werden.

Um von der ermittelten durchschnittlichen ortsüblichen Vergleichsmiete abzuweichen, muss mindestens eine der folgenden Voraussetzungen erfüllt sein:

1. Abweichung der speziellen Wohnung von der in der Anlage angegebenen Lageklasse. Dabei darf die Punktzahl nach Tabelle 2 höchstens um die Punktdifferenz bis zur nächst höheren oder niedrigeren Lageklasse verändert werden. An dieser Stelle sind auch Zwischenwerte zulässig. Der Punktwert der Lageklasse 1 darf maximal um 3 Punkte unterschritten, der Punktwert der Lageklasse 5 maximal um 3 Punkte überschritten werden.

### Beispiele (nicht abschließend)

- Über die generelle Lärmsituation in der Straße (Straßen-, Schienen- und Flugverkehrslärm, Lärm großer Gewerbe- und Industriebetriebe) hinausgehende **erhebliche und regelmäßige** Beeinträchtigung durch Geräusche z.B. durch Liefer- oder Kundenverkehr
  - Gerüche (verursacht z.B. durch Gewerbe)
  - Aufwändig gestaltetes Wohnumfeld auf dem Grundstück (z.B. Sitzbänke und Ruhezone)
2. Es sind Merkmale vorhanden, die nicht von den Tabellen 1 und 4 erfasst werden und/oder Qualität und/oder Zustand eines oder mehrerer der im Mietspiegel ausgewiesenen Wohnungsmerkmale weichen **erheblich** vom heute üblichen Standard ab.

### Beispiele (nicht abschließend)

- Barrierearmer Zugang (z.B. Hauseingang oder Wohnungszugang)
- Barrierearme Wohnung (z.B. bodengleiche Dusche)
- Durchgeführte Dämmmaßnahmen (Außenwände, Dach oder oberste Geschossdecke) zwischen 2002 und 2008
- Kernsanierung  
Durch eine Kernsanierung wird das Gebäude in einen Zustand versetzt, der nahezu einem neuen Gebäude entspricht. Dazu wird das Gebäude zunächst bis auf die tragende Substanz zurückgebaut. Decken, Außenwände, tragende Innenwände und ggf. der Dachstuhl bleiben dabei in der Regel erhalten; ggf. sind diese zu ertüchtigen und/oder Instand zu setzen. Voraussetzungen für das Vorliegen einer Kernsanierung sind insbesondere die komplette Erneuerung der Dacheindeckung, der Fassade, der Innen- und Außenwände mit Ausnahme der tragenden Wände, der Fußböden, der Fenster, der Innen- und Außentüren sowie sämtlicher technischen Systeme wie z.B. der Heizung einschließlich aller Leitungen, des Abwassersystems einschließlich der Grundleitungen, der elektrischen Leitungen und der Wasserversorgungsleitungen, sofern diese technisch einwandfrei und als neubauähnlich und neuwertig zu betrachten sind. Im Einzelfall müssen nicht alle der vorgenannten Kriterien erfüllt sein. Unter diesen Voraussetzungen ist als Baujahr das Jahr der fachgerechten Sanierung zugrunde zu legen.
- Aufzug in Gebäuden mit weniger als 5 Geschossen
- Gäste-WC
- Video-Gegensprechanlage
- (Elektrisch betriebene) Rollläden
- Einbruchhemmende Wohnungs- und/oder Haustür
- Fußbodenheizung
- Alleinige Gartennutzung
- Hochwertig aufbereitete Holzdielen
- Zusätzlicher Kamin oder Kaminofen
- Fenster mit Einfachverglasung
- Kleiner Balkon zur Hauptstraße orientiert
- Küche ohne Fenster und ohne ausreichende Entlüftung
- Installationsleitungen (Strom, Wasser, Gas) auf Putz, überwiegend sichtbar
- Fehlender zusätzlicher Abstellraum im Haus (Kellerraum, Dachbodenverschlag o.ä.)

**Diese Beispiele ergänzen den qualifizierten Mietspiegel und dienen als Orientierungshilfen.**





**Jede Veränderung der durchschnittlichen ortsüblichen Vergleichsmiete ist eingehend zu begründen.**

## 10. Anwendungsbeispiel

Für eine Wohnung mit den folgenden Merkmalen soll die durchschnittliche ortsübliche Vergleichsmiete berechnet werden:

- Wohnung im 1. Obergeschoss eines Mehrfamilienhauses
- Baujahr 1960
- Überwiegende Lageklasse nach Anlage: 4
- Wohnfläche 80 m<sup>2</sup>
- Gasetagenheizung in allen Räumen
- Warmwasserbereitung über Durchlauferhitzer
- Energieverbrauchskennwert einschließlich Warmwasserbereitung 90 kWh/m<sup>2</sup>a
- Einbau neuer Fenster im Jahr 2011
- Küche vom Vermieter mit Einbauküche ausgestattet (Herd, Spüle, Kühlschrank und Schränke)
- Bad im Jahr 2010 modernisiert
- Parkettböden im Wohn- und Schlafbereich
- Balkon

Nachstehende Tabelle 5 beschreibt unter den Ziffern 1 bis 7 die Ermittlung der ortsüblichen Vergleichsmiete. Ziffer 8 bietet abschließend die Möglichkeit weitere Merkmale und Besonderheiten (siehe Kapitel 9) zu berücksichtigen.


×

×
 $m^2$ 
×

=

Tabelle 5





**Ermittlung der ortsüblichen Vergleichsmiete**  
**Fett umrandete Felder ausfüllen / berechnen**

Berechnungsschritte	Punkte bzw. €/m <sup>2</sup>	Feld
<b>1. Ermittlung des Basiswerts aus Tabelle 1</b>		
Baujahr	1960	5,77
<b>2. Ermittlung der Punkte aus Tabelle 2</b>		
Lageklasse	4	107
<b>3. Ermittlung der Punkte aus Tabelle 3</b>		
Wohnfläche (kaufmännisch auf ganze m <sup>2</sup> gerundet)	80	98
<b>4. Ermittlung der Punkte aus Tabelle 4:</b> (Art und Ausstattung der Wohnung)		
<i>1. Art der Wohnung</i>		
a) Einfamilienhaus	5	0
b) Dachgeschoss-Wohnung (Zimmer haben teilweise Dachschräge)	-4	0
<i>2. Energetik (nur bei Baujahr vor 1995)</i>		
a) Einbau neuer Fenster ab 2009	3	3
b) Mindestens eine der drei Dämm-Maßnahmen wurde durchgeführt:		
(1) Außenwand wurde ab 2009 mind. 6 cm gedämmt	7	0
(2) Dach wurde ab 2009 mindestens 13 cm gedämmt		
(3) Oberste Geschossdecke wurde ab 2009 mindestens 13 cm gedämmt		
c) Energieausweis		
(1) Energieverbrauchskennwert einschließlich Warmwasserbereitung <100 kWh/m <sup>2</sup> a <b>oder</b>	2	2
(2) Energieverbrauchskennwert ohne Warmwasserbereitung <80 kWh/m <sup>2</sup> a <b>oder</b>		
(3) Energiebedarfskennwert <120 kWh/m <sup>2</sup> a		
<i>3. Heizung und Warmwasser (siehe Hinweis 1, Kapitel 8)</i>		
a) Warmwasserbereitung kombiniert mit Heizung/ Etagenheizung	3	0
b) Einbau bzw. Modernisierung der Heizungsanlage oder/ und des Warmwasserbereiters ab 2009 bei Gebäuden mit Baujahr vor 1995	4	0
c) Einzelöfen (zimmerweise – einschließlich Elektrospeicherheizung nicht in allen Räumen der Wohnung)	-4	0
d) Keine vom Vermieter gestellte Heizung	-20	0

Fortsetzung Art und Ausstattung der Wohnung		Punkte	Punkte	Feld
		Tabelle 4	Beispiel	
<b>4. Küche und Bad</b>				
a) Keine Warmwasserversorgung in der Küche		-4	<input type="text" value="0"/>	
b) Einbauküche mit Herd, Spüle, Kühlschrank sowie Schränken (Punktevergabe nur wenn im Mietvertrag hierfür <b>keine</b> eigenständige Mietzahlung vereinbart ist)		3	<input type="text" value="3"/>	
c) Keine keramischen Bodenfliesen oder gleichwertiger Bodenbelag im Bad		-5	<input type="text" value="0"/>	
d) Keine moderne Badausstattung (siehe Hinweis 2, Kapitel 8)		-3	<input type="text" value="0"/>	
<b>5. Weitere Ausstattungsmerkmale</b>				
a) Ein Wohnraum ist größer als 40 m <sup>2</sup> (bei Wohnungen mit mindestens 2 Wohnräumen)		8	<input type="text" value="0"/>	
b) Kein Balkon/Terrasse/Loggia/Wintergarten/Dachgarten/Dachterrasse		-5	<input type="text" value="0"/>	
c) Durchgangszimmer (Zimmer, durch die andere (Wohn-) Räume betreten werden können)		-3	<input type="text" value="0"/>	
d) Keine Gegensprechanlage		-2	<input type="text" value="0"/>	
e) Überwiegend (mind. 50 %, Küche und Bad nicht mitgerechnet) Parkett-, Kork-, Naturstein- oder Marmorboden		6	<input type="text" value="6"/>	
f) Überwiegend (mind. 50 %, Küche und Bad nicht mitgerechnet) Laminat- oder Fliesen-/Kachelboden		3	<input type="text" value="0"/>	
Summe aller Punkte aus Tabelle 4			<input type="text" value="14"/>	<b>D</b>
<b>5. Punkte aus Feld D + 100 =</b>			<input type="text" value="114"/>	<b>E</b>
<b>6. Berechnung der durchschnittlichen ortsüblichen Vergleichsmiete pro m<sup>2</sup> Wohnfläche</b>				
Basiswert	Faktor Lageklasse	Faktor Wohnfläche	Faktor Art & Ausstattung	Miete in €/m <sup>2</sup>
<b>Feld A</b>	<b>Feld B</b>	<b>Feld C</b>	<b>Feld E</b>	
<input type="text" value="5,77"/> x	<input type="text" value="107"/> / 100 x	<input type="text" value="98"/> / 100 x	<input type="text" value="114"/> / 100 =	<input type="text" value="6,90"/> <b>F</b>
<b>7. Berechnung der durchschnittlichen ortsüblichen Vergleichsmiete insgesamt</b>				
	Wohnfläche m <sup>2</sup>	Feld F	Miete in €	
	<input type="text" value="80"/> x	<input type="text" value="6,90"/> =	<input type="text" value="552"/>	<b>G</b>
<b>8. Berechnung der objektbezogenen ortsüblichen Vergleichsmiete</b>				
Ggf. Berücksichtigung weiterer Merkmale und Besonderheiten (maximal ± 13 Punkte)				
Merkmal / Besonderheit, Begründung	Punkte	Feld		
Keine	0			
Summe der Punkte ( <b>maximal ±13 Punkte</b> )	0	<b>H</b>		
Punkte aus Feld H + 100 =	100	<b>I</b>		
Berechnung der objektbezogenen ortsüblichen Vergleichsmiete je m <sup>2</sup> Wohnfläche				
	Feld F	Feld I		
	<input type="text" value="6,90"/> x	<input type="text" value="100"/> / 100 =	<input type="text" value="6,90"/>	<b>J</b>
Berechnung der objektbezogenen ortsüblichen Vergleichsmiete				
	Wohnfläche m <sup>2</sup>	Feld J	Miete in €	
	<input type="text" value="80"/> x	<input type="text" value="6,90"/> =	<input type="text" value="552"/>	<b>K</b>

## Eigene Berechnung

Zur Berechnung der ortsüblichen Vergleichsmiete einer Wohnung kann die nachfolgende Tabelle 6 verwendet werden.

  $\times m^2$   <span style="float: right;">Tabelle 6</span>		
<b>Ermittlung der ortsüblichen Vergleichsmiete</b> <b>Fett umrandete Felder ausfüllen / berechnen</b>		
Berechnungsschritte	Punkte bzw. €/m <sup>2</sup>	Feld
<b>1. Ermittlung des Basiswerts aus Tabelle 1</b>		
Baujahr	<input type="text"/>	A
<b>2. Ermittlung der Punkte aus Tabelle 2</b>		
Lageklasse	<input type="text"/>	B
<b>3. Ermittlung der Punkte aus Tabelle 3</b>		
Wohnfläche (kaufmännisch auf ganze m <sup>2</sup> gerundet)	<input type="text"/>	C
<b>4. Ermittlung der Punkte aus Tabelle 4:</b> (Art und Ausstattung der Wohnung)		
<b>1. Art der Wohnung</b>		
a) Einfamilienhaus	5	<input type="text"/>
b) Dachgeschoss-Wohnung (Zimmer haben teilweise Dachschräge)	-4	<input type="text"/>
<b>2. Energetik (nur bei Baujahr vor 1995)</b>		
a) Einbau neuer Fenster ab 2009	3	<input type="text"/>
b) Mindestens eine der drei Dämm-Maßnahmen wurde durchgeführt:		
(1) Außenwand wurde ab 2009 mind. 6 cm gedämmt	7	<input type="text"/>
(2) Dach wurde ab 2009 mindestens 13 cm gedämmt		
(3) Oberste Geschossdecke wurde ab 2009 mindestens 13 cm gedämmt		
c) Energieausweis		
(1) Energieverbrauchskennwert einschließlich Warmwasserbereitung <100 kWh/m <sup>2</sup> a <b>oder</b>	2	<input type="text"/>
(2) Energieverbrauchskennwert ohne Warmwasserbereitung <80 kWh/m <sup>2</sup> a <b>oder</b>		
(3) Energiebedarfskennwert <120 kWh/m <sup>2</sup> a		
<b>3. Heizung und Warmwasser (siehe Hinweis 1, Kapitel 8)</b>		
a) Warmwasserbereitung kombiniert mit Heizung/ Etagenheizung	3	<input type="text"/>
b) Einbau bzw. Modernisierung der Heizungsanlage oder/ und des Warmwasserbereiters ab 2009 bei Gebäuden mit Baujahr vor 1995	4	<input type="text"/>
c) Einzelöfen (zimmerweise – einschließlich Elektrospeicherheizung nicht in allen Räumen der Wohnung)	-4	<input type="text"/>
d) Keine vom Vermieter gestellte Heizung	-20	<input type="text"/>

Fortsetzung Art und Ausstattung der Wohnung	Punkte Tabelle 4	Ihre Punkte	Feld	
4. Küche und Bad				
a) Keine Warmwasserversorgung in der Küche	-4	<input type="text"/>		
b) Einbauküche mit Herd, Spüle, Kühlschrank sowie Schränken (Punktevergabe nur wenn im Mietvertrag hierfür <b>keine</b> eigenständige Mietzahlung vereinbart ist)	3	<input type="text"/>		
c) Keine keramischen Bodenfliesen oder gleichwertiger Bodenbelag im Bad	-5	<input type="text"/>		
d) Keine moderne Badausstattung (siehe Hinweis 2, Kapitel 8)	-3	<input type="text"/>		
5. Weitere Ausstattungsmerkmale				
a) Ein Wohnraum ist größer als 40 m <sup>2</sup> (bei Wohnungen mit mindestens 2 Wohnräumen)	8	<input type="text"/>		
b) Kein Balkon/Terrasse/Loggia/Wintergarten/Dachgarten/Dachterrasse	-5	<input type="text"/>		
c) Durchgangszimmer (Zimmer, durch die andere (Wohn-) Räume betreten werden können)	-3	<input type="text"/>		
d) Keine Gegensprechanlage	-2	<input type="text"/>		
e) Überwiegend (mind. 50 %, Küche und Bad nicht mitgerechnet) Parkett-, Kork-, Naturstein- oder Marmorboden	6	<input type="text"/>		
f) Überwiegend (mindestens 50 %, Küche und Bad nicht mitgerechnet) Laminat- oder Fliesen-/Kachelboden	3	<input type="text"/>		
Summe aller Punkte aus Tabelle 4		<input type="text"/>	D	
5. Punkte aus Feld D + 100 =		<input type="text"/>	E	
<b>6. Berechnung der durchschnittlichen ortsüblichen Vergleichsmiete pro m<sup>2</sup> Wohnfläche</b>				
Basiswert	Faktor Lageklasse	Faktor Wohnfläche	Faktor Art & Ausstattung	Miete in €/m <sup>2</sup>
Feld A <input type="text"/> x	Feld B <input type="text"/> / 100 x	Feld C <input type="text"/> / 100 x	Feld E <input type="text"/> / 100 =	<input type="text"/> F
<b>7. Berechnung der durchschnittlichen ortsüblichen Vergleichsmiete insgesamt</b>				
	Wohnfläche m <sup>2</sup>	Feld F	Miete in €	
	<input type="text"/> x	<input type="text"/>	= <input type="text"/>	G
<b>8. Berechnung der objektbezogenen ortsüblichen Vergleichsmiete</b>				
Ggf. Berücksichtigung weiterer Merkmale und Besonderheiten (maximal ± 13 Punkte)				
Merkmal / Besonderheit, Begründung	Punkte	Feld		
Summe der Punkte ( <b>maximal ±13 Punkte</b> )		H		
Punkte aus Feld H + 100 =		I		
Berechnung der objektbezogenen ortsüblichen Vergleichsmiete je m <sup>2</sup> Wohnfläche				
	Feld F	Feld I		
	<input type="text"/> x	<input type="text"/> / 100 =	<input type="text"/>	J
Berechnung der objektbezogenen ortsüblichen Vergleichsmiete				
	Wohnfläche m <sup>2</sup>	Feld J	Miete in €	
	<input type="text"/> x	<input type="text"/>	= <input type="text"/>	K

## **Impressum**

- Herausgeber:** Stadt Essen - Der Oberbürgermeister -  
Amt für Stadterneuerung und Bodenmanagement  
45121 Essen
- Kontakt:** Für Auskünfte zur Handhabung des Mietspiegels; keine Rechts-  
oder Fachberatung zu konkreten Einzelfällen  
0201/88-62666
- E-Mail:** [mietspiegel@amt68.essen.de](mailto:mietspiegel@amt68.essen.de)
- Erhältlich:** Im Internet unter: [www.mietspiegel.essen.de](http://www.mietspiegel.essen.de)

Der Mietspiegel ist als digitales Arbeitsmittel konzipiert.

**Nachdruck – auch auszugsweise – und Wiedergabe einzelner Daten mit Quellenan-  
gabe gestattet.**

### **Datenerhebung und Auswertung:**

GEWOS Institut für Stadt-, Regional- und Wohnforschung GmbH  
Maurienstraße 5  
22305 Hamburg

**Redaktion und Layout:** Der Gutachterausschuss für Grundstückswerte in der Stadt  
Essen, mit freundlicher Unterstützung des Amtes für Geoinfor-  
mation, Vermessung und Kataster der Stadt Essen



# Anlage zum Mietspiegel Essen 2016

Stand: 14.07.2016



Straßenverzeichnis mit den Lageeinstufungen zu Tabelle 2 des Mietspiegels.

Dargestellt sind die überwiegenden Lageeinstufungen der Straßen bzw. Straßenabschnitte.

Hierzu sind die Erläuterungen zur Wohnlage des Mietspiegels (Seite 7) zu beachten.

**Straße / überwiegende Lageklasse**

**A**  
Aachener Str. / 3  
Abteistr. / 4  
Äbtissinsteig / 2  
Achenbachhang / 4  
Achterbergbreite / 3  
Achternbergstr. / 3  
Achthausen / 2  
Achtmorgenfeld / 3  
Ackerstr. / 4  
Adelgundenweg / 4  
Adelkampstr. / 3  
Adlerstr. / 1  
Admiral-Scheer-Str. / 4  
Adolf-Hopmann-Str. / 5  
Adolf-Rath-Str. / 4  
Adolf-Schmidt-Str. / 3  
Adolfstr. / 4  
Ägidiusstr. / 4  
Ägirstr. / 2  
Agnesstr. / 4  
Ahestr. / 3  
Ahnewinkelstr. / 1  
Ahornstr. / 4  
Ahornzweig / 4  
Ahrfeldstr.  
    Anfang bis Warthestr. / 5  
    Warthestr. bis Ende / 4  
Aisthang / 3  
Akademiestr. / 3  
Akazienallee / 3  
Aktienstr. / 3  
Albermannstr. / 5  
Albert-Schmidt-Weg / 3  
Albert-Schweitzer-Str. / 1  
Albrechtstr. / 5  
Aldegrevestr. / 4

**Straße / überwiegende Lageklasse**

Aldenhofweg / 2  
Alexanderstr. / 5  
Alfrediquelle / 1  
Alfredistr. / 1  
Alfred-Neuse-Weg / 5  
Alfred-Pott-Weg / 4  
Alfredstr.  
    Anfang bis Einigkeitsstr. / 4  
    Einigkeitsstr. bis Ende / 5  
Alfried-Krupp-Str. / 5  
Alinenhöhe / 5  
Allbauweg / 3  
Alleestr. / 3  
Allerstr. / 3  
Almastr. / 4  
Aloisstr. / 5  
Alsenplatz / 3  
Alte Bottroper Str. / 1  
Alte Eichen / 5  
Alte Hatzper Str. / 3  
Alte Hauptstr. / 3  
Alte Kirchstr. / 1  
Alte Landstr. / 1  
Alte Raadter Str. / 3  
Alte Zeilen / 3  
Altenau / 4  
Altenbergmühle / 1  
Altenbergstr. / 1  
Altendorfer Str.  
    Anfang bis Hans-Böckler-Str. / 3  
    Hans-Böckler-Str. bis Haedenkampstr. / 2  
    Haedenkampstr. bis Bockmühlenweg / 1  
    Bockmühlenweg bis Ende / 3  
Altendorfplatz / 3  
Altenessener Str.  
    Anfang bis Stankeitstr. / 1  
    Stankeitstr. bis Ende / 2  
Altmeyerstr. / 3

**Straße / überwiegende Lageklasse**

Altstr. / 4  
Aluminiumallee / 1  
Am Alfredspark / 2  
Am Alfredusbad / 5  
Am Ardey / 4  
Am Bahnhof Altenessen / 1  
Am Bernewäldchen / 4  
Am Bienenstock / 2  
Am Bilstein / 4  
Am Blambeckpark / 1  
Am Bocklerbaum / 2  
Am Bögelsknappen / 3  
Am Bonnenberg / 4  
Am Brachland / 3  
Am Brandenbusch / 5  
Am Brauhaus / 3  
Am Broch / 3  
Am Brönngen / 5  
Am Bruchweiher / 2  
Am Brückenkopf / 4  
Am Brunnen / 5  
Am Buchenhain / 5  
Am Buschgarten / 3  
Am Deimelsberg / 3  
Am Dolmen / 4  
Am Dönhof / 5  
Am Ehrenfriedhof / 4  
Am Ehrenmal / 4  
Am Ellenbogen / 2  
Am Eisenbusch / 1  
Am EUROPA-CENTER / 3  
Am Fernmeldeamt / 1  
Am Fichtenbusch / 5  
Am Fliegenbusch / 3  
Am Freistein / 1  
Am Fröhlinge / 4  
Am Frommen Joseph / 3  
Am Funkturm / 1

**Straße / überwiegende Lageklasse**

Am Gehölz / 5  
Am Gellenberg / 4  
Am Gemeindebusch / 4  
Am Gerichtshaus / 4  
Am Glockenberg / 4  
Am Grugapark / 4  
Am Gutshof / 3  
Am Hagenbusch / 5  
Am Hammershöfchen / 4  
Am Handelshof / 3  
Am Handwerkerpark / 2  
Am Hang / 4  
Am Hauptbahnhof / 3  
Am Haus Stein / 3  
Am Hausberg / 4  
Am Heimbusch / 1  
Am Heissiwald / 5  
Am Herrenbusch / 5  
Am Hinsberg / 5  
Am Hofacker / 3  
Am Isinger Bach / 3  
Am Jungborn / 2  
Am Kalverkämpchen / 3  
Am Kampenbusch / 2  
Am Kattenturm / 3  
Am Kettwiger Ruhrbogen / 4  
Am Kieskamp / 4  
Am Kirchhof / 4  
Am Knottenberg / 3  
Am Kohlenkämpchen / 5  
Am Korntenkamp / 3  
Am Korstick / 4  
Am Krählinge / 5  
Am Krausen Bäumchen  
    Anfang bis Warthestr. / 4  
    Warthestr. bis Ende / 5  
Am Kreuz / 2

**Straße / überwiegende Lageklasse**

Am Kreyenkrop / 3  
Am Kringel / 4  
Am Krusen / 5  
Am Kunstwerk / 4  
Am Langensiepen / 5  
Am Lehmberg / 2  
Am Lichtbogen / 1  
Am Lindenbruch / 1  
Am Luftschacht / 2  
Am Lünink / 5  
Am Markuskreuz / 5  
Am Mechtenberg / 2  
Am Möhlenkamp / 3  
Am Mörgeken / 2  
Am Mühlenbach / 4  
Am Mühlengraben / 4  
Am Muhrenberg / 4  
Am Nachtigallental / 4  
Am Ostpark / 2  
Am Parkfriedhof / 3  
Am Porscheplatz / 3  
Am Pothstück / 4  
Am Pumpwerk / 2  
Am Reiterhof / 1  
Am Richrath / 5  
Am Richtenberg / 3  
Am Riehlpark / 3  
Am Ringofen / 2  
Am Roten Haus / 3  
Am Ruhmbach / 4  
Am Ruhrstein / 5  
Am Ruhrufer / 1  
Am Rundblick / 3  
Am Schacht Hubert / 3  
Am Scheidtbusch / 4  
Am Schlagbaum / 2  
Am Schlangenberg / 3  
Am Schloss Schellenberg / 5

**Straße / überwiegende Lageklasse**

Am Schmalscheid / 5  
Am Schroer / 4  
Am Schroerkotten / 2  
Am Schultenhof / 2  
Am Schwarzen / 4  
Am Seeblick / 5  
Am Seebogen / 5  
Am Siepenhang / 5  
Am Sonnenhang / 4  
Am Stadtbad / 4  
Am Stadtgarten / 3  
Am Stadthafen / 1  
Am Stadtwald / 5  
Am Stammensberg / 4  
Am Stern / 4  
Am Stift / 3  
Am Stoppenberger Bach / 3  
Am Streifen / 4  
Am Strötgen / 5  
Am Tann / 5  
Am Technologiepark / 1  
Am Teichstück / 3  
Am Thyssenhaus / 3  
Am Treppchen / 3  
Am Turm / 5  
Am U-Bogen / 2  
Am Uhlenkrug / 4  
Am Vattersberg / 4  
Am Vierkotten / 5  
Am Vogelherd / 4  
Am Wäldchen / 4  
Am Waldthausenpark / 3  
Am Wasserturm / 4  
Am Werthschemm / 2  
Am Westbahnhof / 1  
Am Wetzelsberg / 3  
Am Weusthof / 3  
Am Wiedenfeld / 4

**Straße / überwiegende Lageklasse**

Am Wieselbach / 4  
Am Wiesental / 5  
Am Wildbach / 4  
Am Wittkop / 4  
Am Wolfshof / 4  
Am Wünnesberg / 4  
Am Wunschbrunnen / 3  
Am Zehnthof  
    Anfang bis Wilhelm-Beckmann-Str. / 3  
    Wilhelm-Beckmann-Str. bis Ende / 2  
Am Ziegelteich / 2  
Amixstr. / 2  
Amselstr. / 4  
Amselweg / 4  
An den Friedhöfen / 4  
An den Quellen / 4  
An der Altenburg / 5  
An der Apostelkirche / 2  
An der Bergbrücke / 2  
An der Bergkuhle / 4  
An der Bläufabrik / 5  
An der Blumenwiese / 3  
An der Braut / 5  
An der Düsterbeck / 4  
An der Flieburg / 5  
An der Hütung / 2  
An der Kluse / 4  
An der Kuhl / 5  
An der Lanterbeck / 2  
An der Meisenburg / 3  
An der Nittlau / 4  
An der Pierburg / 3  
An der Reichsbank / 3  
An der Schlaghecke / 3  
An der Schlucht / 4  
An der Seilbahn / 4  
An der Seilerei / 4  
An der Stadtmauer / 4

**Straße / überwiegende Lageklasse**

An der Walkmühle / 1  
An der Wickenburg / 3  
An der Windmühle / 4  
An der Zeche Heinrich / 4  
An der Ziegelei / 3  
An Lindemanns Kreuz / 3  
An Römerskotten / 2  
An St. Albertus Magnus / 5  
An St. Hedwig / 2  
An St. Ignatius / 3  
An St. Immakulata / 3  
An St. Marien / 2  
An St. Quintin / 3  
An St. Stephan / 3  
An St. Thomas / 2  
Anemonenweg / 5  
Angelikastr. / 5  
Angerstr. / 5  
Annastr. / 5  
Anstockstr. / 3  
Antonienallee / 3  
Antoniushang / 4  
Antoniusstr. / 4  
Antropstr. / 4  
Antwerpenweg / 2  
Archenholzstr. / 3  
Ardelhütte / 4  
Ardeyplatz / 4  
Ardeystr. / 4  
Arenbergstr. / 2  
Arendahls Hang / 1  
Arendahls Wiese  
    Anfang bis Backwinkelstr. / 1  
    Backwinkelstr. bis Ende / 2  
Arminiusgarten / 2  
Armstr. / 2  
Arndtstr. / 4  
Arnoldstr. / 5

**Straße / überwiegende Lageklasse**

Aronweg / 1  
Asbachtal / 4  
Asbeckstr. / 3  
Ascherfeldweg / 4  
Aseyweg / 5  
Askaristr. / 4  
Assmannweg  
    Anfang bis Feilenstr. / 2  
    Feilenstr. bis Ende / 3  
Asthöwerstr. / 3  
Auer Höhe / 4  
Auf dem Bretzberg / 3  
Auf dem Eichholz / 3  
Auf dem Eigen / 3  
Auf dem Erdwinkel / 3  
Auf dem Felde / 2  
Auf dem Holleter / 3  
Auf dem Kolfen / 2  
Auf dem Loh / 4  
Auf dem Stapel / 3  
Auf dem Sutan / 5  
Auf der Bredde / 3  
Auf der Bucht / 5  
Auf der Burg / 4  
Auf der Delle / 3  
Auf der Donau / 2  
Auf der Forst / 4  
Auf der Fuchskaul / 5  
Auf der Gathe / 5  
Auf der Gehre / 2  
Auf der Heide / 4  
Auf der Höhe / 4  
Auf der Horst / 3  
Auf der Knappe / 4  
Auf der Litten / 3  
Auf der Reihe / 2  
Auf der Rötsch / 4  
Auf der Ruhrhöhe / 5

**Straße / überwiegende Lageklasse**

Auf der Union / 1  
Aufhau / 3  
Auf'm Berg / 3  
Auf'm Bögel / 3  
Auf'm Böntchen / 3  
Auf'm Bruch / 5  
Auf'm Dörnchen / 4  
Auf'm Gartenstück / 4  
Auf'm Kahr / 5  
Auf'm Keller / 4  
Auf'm Kirchenland / 2  
Auf'm Rolland / 4  
Auf'm Steinacker / 3  
Auf'm Stöcken / 4  
Auf'm Uhlenbroich / 3  
Augenerstr. / 4  
Augustaweg / 3  
August-Schmidt-Str. / 2  
August-Thyssen-Str. / 3

**B**

Baasstr. / 2  
Bachstr. / 4  
Backwinkelstr.  
    Anfang bis Kleine Rahmstr. / 2  
    Kleine Rahmstr. bis Ende / 3  
Baderweg / 5  
Baedekerstr. / 3  
Bahnhofstr. / 5  
Bahnstr. / 3  
Bahrenbergring / 5  
Baldeney / 5  
Baltrumweg / 3  
Bamlerstr. / 2  
Bandelstr. / 5  
Bandstr. / 3  
Barbarakirchgang / 1

**Straße / überwiegende Lageklasse**

Barbarastr. / 1  
Barbarossaplatz / 3  
Barchemhöhe / 3  
Bardelebenstr. / 4  
Bärendelle / 3  
Bargmannstr. / 3  
Barkhorstrücken / 5  
Barkhovenallee / 5  
Barkhovenhöhe / 4  
Barnscheidstr. / 5  
Barthel-Bruyn-Str. / 4  
Bartlingstr. / 1  
Bassinstr. / 2  
Basunestr. / 3  
Batenbrocker Str. / 2  
Bauer-Knühl-Weg / 3  
Bauerschaft / 4  
Baumblüte / 5  
Baumertweg / 2  
Bäuminghausstr. / 1  
Baumstr. / 4  
Bausemshorst / 1  
Baustr. / 2  
Bauvereinstr. / 3  
Beckerskamp / 3  
Beckhansweg / 4  
Beckmannsbusch / 4  
Beckmesserstr. / 3  
Becksiepenstr. / 4  
Beckstädtstr. / 2  
Beckstr. / 2  
Beckumsfeld / 5  
Bedastr. / 5  
Bedingrader Str. / 4  
Beekerwerth / 3  
Beekmannstr. / 4  
Beethovenstr. / 5  
Beetstr. / 3

**Straße / überwiegende Lageklasse**

Behaimring / 3  
Beisekampsfurth / 2  
Beisemannhang / 4  
Beisenstr. / 2  
Beiseweg / 3  
Beisingstr. / 1  
Belfortstr. / 3  
Bellenbergsteig / 5  
Bendemannstr. / 4  
Benderstr. / 3  
Benno-Strauß-Str. / 3  
Bentheimer Str. / 3  
Benzstr. / 5  
Berchemer Weg / 5  
Berenberger Mark / 5  
Bergbaustr. / 1  
Bergebuschstr. / 2  
Bergerhauser Str.  
    Anfang bis Elsa-Brandström-Str. / 3  
    Elsa-Brandström-Str. bis Klinkestr. / 4  
    Klinkestr. bis Ende / 5  
Berghausweg / 4  
Bergheimer Steig / 3  
Bergheimer Str. / 3  
Bergische Landstr. / 4  
Bergkamp / 4  
Bergknappenweg / 3  
Bergmannsglück / 2  
Bergmühle / 3  
Bergmühlenwehr / 3  
Bergstr. / 3  
Berkenberg / 3  
Berkenhölzken / 3  
Berkenkampmühle / 3  
Berliner Platz / 4  
Berliner Str.  
    Anfang bis Kölner Str. / 2  
    Kölner Str. bis Ende / 3

**Straße / überwiegende Lageklasse**

Bernestr. / 1  
Bernhardstr. / 5  
Bersonstr. / 2  
Berswortschanze / 3  
Bert-Brecht-Str. / 3  
Berthold-Beitz-Boulevard / 2  
Bertoldstr. / 4  
Bertramstr. / 2  
Berzeliusstr. / 2  
Besselstr. / 2  
Bessemerstr. / 2  
Beulenhof / 3  
Beulestr. / 3  
Beuststr. / 1  
Bewerungestr. / 3  
Beyweg / 4  
Bieberweg / 4  
Biegonstr. / 2  
Bielenhöhe / 2  
Bienenweg / 3  
Biesgenweg / 5  
Billebrinkhöhe / 5  
Billrothstr. / 4  
Billsteinweg / 2  
Birkenstr. / 3  
Birkmannsweg / 4  
Bischof-Franz-Wolf-Str. / 3  
Bischoffstr. / 2  
Bismarckplatz / 3  
Bismarckstr. / 3  
Bissenkamp / 4  
Bläulingweg / 3  
Bleckerkamp / 2  
Blittersdorfweg / 2  
Blitzstr. / 1  
Blockstr. / 4  
Blücherstr. / 1  
Blumenfeldstr. / 3

**Straße / überwiegende Lageklasse**

Blumenkamp / 5  
Blumenthalstr. / 2  
Bocholder Str.  
    Anfang bis Pookweg / 2  
    Pookweg bis Ende / 3  
Bochumer Landstr. / 3  
Bochumer Str.  
    Anfang bis Dreiringstr. / 3  
    Dreiringstr. bis Krahwinkelstr. / 2  
    Krahwinkelstr. bis Ende / 1  
Böcklinstr. / 3  
Bockmühlenweg / 3  
Bodenschwinghstr. / 4  
Boehnertweg / 4  
Boettgerstr. / 3  
Bogenstr. / 5  
Böhmerheide / 2  
Böhmerstr. / 3  
Bohrmühlental / 4  
Bökensiepen / 5  
Bolckendyck / 1  
Bolsterbaum  
    gerade Hausnummern / 3  
    ungerade Hausnummern / 1  
Bongerbank / 3  
Bonhoefferweg / 1  
Bonifaciusring / 2  
Bonifaciusstr.  
    Anfang bis Joachimstr. / 3  
    Joachimstr. bis Kappertsiepen / 1  
    Kappertsiepen bis Ende / 3  
Bonnekamphöhe / 2  
Bonnekampstr. / 2  
Bonnemannstr. / 3  
Bonnenbergstr. / 5  
Bonscheidter Str. / 5  
Bonsiepen / 5  
Borbecker Platz / 3

**Straße / überwiegende Lageklasse**

Borbecker Str.  
    Anfang bis Wüstenhöferstr. / 2  
    Wüstenhöferstr. bis Schloßstr. / 3  
    Schloßstr. bis Ende / 4  
Borgemeisterstr. / 2  
Borkumstr. / 3  
Bornickswiese / 3  
Bornstr. / 2  
Borsigstr. / 2  
Boshamerweg / 2  
Bosselberg / 5  
Bottlenberg / 5  
Bottroper Str. / 1  
Bovermanns Kamp / 4  
Bovermanns Weg / 4  
Boyer Str. / 2  
Brachtstr. / 5  
Brackmannhang / 4  
Brahmsstr. / 4  
Brakeler Wald / 5  
Bramkamphof / 4  
Bramkampstr. / 3  
Bramsfield / 4  
Brandenburger Str. / 3  
Brandhoffs Delle / 2  
Brandhövel / 3  
Brandstorgasse / 4  
Brandstorstr. / 4  
Brandstr. / 3  
Brassertstr. / 4  
Brauerstr. / 4  
Bräukerwald / 1  
Braukloh / 3  
Braunsberg / 3  
Braunschweiger Str. / 3  
Brausewindhang / 4  
Breddebuschhang / 3  
Breddehannweg / 4

**Straße / überwiegende Lageklasse**

Breddestr. / 3  
Bredeneyer Kreuz / 4  
Bredeneyer Str. / 5  
Brederbachstr. / 3  
Brederscheid / 5  
Bredowstr. / 2  
Breidbachweg / 4  
Breilsort / 3  
Breilstrand / 3  
Breloher Steig / 3  
Brembergstr. / 2  
Bremerstr. / 5  
Brenscheidtstr. / 5  
Breslauer Str. / 3  
Breukelfeld / 4  
Breukelmannhang / 4  
Breukelmannhof / 4  
Briefzeile / 3  
Brigittastr. / 4  
Brinkerplatz / 3  
Brinkmannsbusch / 5  
Brinkmannstr. / 4  
Brinkstr. / 3  
Brockhoffstr. / 2  
Bröhmkenweg / 3  
Brökelwende / 3  
Brosweg / 5  
Bruchland / 5  
Bruchstr. / 2  
Brucker Holt / 5  
Bruckmannstr. / 2  
Brückstr. / 4  
Brüggemannstr. / 2  
Brüggeweg / 2  
Bruktererhang / 3  
Brunhildenstr. / 2  
Brüninghofer Weg / 2  
Brüningstr. / 2

**Straße / überwiegende Lageklasse**

Brunnenstr. / 4  
Brunnsiepen / 5  
Brunostr. / 5  
Brüsseler Platz / 5  
Bruststr. / 5  
Büchelsloh / 2  
Buchenkamp / 3  
Bückerheide / 3  
Bückmannshof / 1  
Bückmannsmühle / 2  
Buddestr. / 1  
Buderusstr. / 2  
Bühne / 5  
Bulkersteig / 3  
Bullmannaue / 2  
Bülowstr. / 1  
Bülsebeckstr. / 2  
Bungertstr. / 3  
Bunsenstr. / 2  
Burckhardtstr. / 3  
Bürgermeister-Fiedler-Platz / 4  
Bürgerstr. / 2  
Burgfeldstr. / 3  
Burggrafenstr. / 1  
Burgplatz / 3  
Burgstr. / 3  
Burgundenweg / 2  
Burhofer Brauk / 2  
Büringweg / 3  
Bürkenweg / 3  
Büschchenweg / 5  
Büscherstr. / 4  
Buschfeldweg / 4  
Buschhauser Str. / 1  
Buschkampstr. / 5  
Buschstr. / 3  
Busehofstr. / 2  
Bussardweg / 4

**Straße / überwiegende Lageklasse**

Büsemstr. / 4  
Butenbergs Kamp / 5  
Büttnerstr. / 4  
Bützgenweg / 5  
Butzweg / 1  
Byfanger Str. / 4

**C**

Cäcilienstr. / 4  
Camillo-Sitte-Platz / 3  
Camphausenstr. / 4  
Carl-Funke-Str. / 5  
Carl-Kruft-Str. / 3  
Carl-Schmitz-Weg / 3  
Carl-Wolf-Str. / 2  
Carmerstr.  
    Anfang bis Planckstr. / 3  
    Planckstr. bis Ende / 4  
Carnaperhof / 1  
Carolus-Magnus-Str. / 1  
Cäsarstr. / 5  
Cathostr. / 1  
Centrumstr. / 1  
Charlottenberg / 3  
Charlottenhofstr. / 4  
Charlottenhöhe / 5  
Charlottenstr.  
    Anfang bis An der Windmühle / 5  
    An der Windmühle bis Ende / 4  
Charlottenweg / 5  
Christinenstr. / 5  
Christophstr. / 5  
Clausiusstr. / 3  
Clausthaler Str. / 3  
Clemens-Schmeck-Str. / 2  
Colsmanstr. / 3  
Conrad-Engels-Weg / 3

**Straße / überwiegende Lageklasse**

Corlißstr. / 2  
Corneliestr. / 5  
Corneliusstr. / 3  
Corveystr. / 5  
Cranachstr. / 4  
Cremers Heide / 1  
Curtiusstr. / 2

**D**

Dachsfeld / 3  
Dachstr. / 3  
Dagobertstr. / 4  
Daheim / 5  
Dahler Höhe / 4  
Dahlhauser Str. / 3  
Dahlienhof / 5  
Dahlmannstr. / 3  
Dahnstr. / 3  
Daimlerstr. / 5  
Dammannstr. / 3  
Dammstr. / 3  
Dandermannsteg / 4  
Daniel-Eckhardt-Str. / 2  
Danziger Str. / 3  
Dattenberg / 3  
Dechenstr. / 2  
Defreggerstr. / 4  
Deichmannweg / 3  
Deilbachbrücke / 3  
Deilbachtal  
    Anfang bis Franz-Hennes-Heim / 3  
    Franz-Hennes-Heim bis  
        Altenheim Deilbachtal / 4  
    Altenheim Deilbachtal bis Ende / 3  
Deilbachufer / 3  
Deile / 4  
Deilmannshof / 3  
Deinghaushöhe / 4

**Straße / überwiegende Lageklasse**

Deipenbecktal  
    Anfang bis Dellmannsweg / 3  
    Dellmannsweg bis Ende / 4  
Dellberg / 3  
Dellmannsfeld / 4  
Dellmannsweg  
    Anfang bis Diekmannsbusch / 3  
    Diekmannsbusch bis Ende / 4  
Dellwiger Str. / 2  
Demrathkamp / 5  
Devensstr. / 2  
De-Wolff-Str. / 1  
Dickebank / 5  
Dickmannstr. / 1  
Dickstr. / 2  
Diechmannplatz / 3  
Diekmannsbusch / 5  
Diekschenbroich / 3  
Diemelstr. / 4  
Diergardtstr. / 2  
Diestweg / 2  
Dietherichweg / 3  
Dietrich-Oppenberg-Platz / 1  
Dilldorfer Allee / 4  
Dilldorfer Str. / 3  
Dinastr. / 1  
Dingerkusweg / 5  
Dinglerstr. / 2  
Dinnendahlstr.  
    Anfang bis Lönsberg / 3  
    Lönsberg bis Ende / 5  
Dinslaker Str. / 2  
Dionysiuskirchplatz / 3  
Dirschaustr. / 2  
Dischstr. / 2  
Distelbeckhof / 2  
Distelkamp / 2  
Dittmarstr. / 3

**Straße / überwiegende Lageklasse**

Dixbäume / 4  
Dodelle / 5  
Dohmanns Kamp / 5  
Dollendorfstr. / 3  
Donatweg / 3  
Donnerberg  
    Anfang bis Pfarrstr. / 3  
    Pfarrstr. bis Ende / 2  
Donnerstr.  
    Anfang bis Kraienbruch / 3  
    Kraienbruch bis Ende / 2  
Döppelhahn / 3  
Dorflinde / 5  
Dornbuschhegge / 2  
Dornebergweg / 3  
Dornemannplatz / 1  
Dorotheenstr. / 5  
Dorstener Str. / 1  
Dorstfelder Str. / 1  
Dortmannhof / 2  
Dreesweg / 3  
Drehscheibe / 4  
Dreigarbenfeld / 3  
Dreilindenstr. / 4  
Dreiringplatz / 2  
Dreiringstr. / 3  
Dresdener Str. / 3  
Drimbornweg / 4  
Drogandstr. / 3  
Drokamp / 1  
Drosselanger / 4  
Drosselstr. / 5  
Drosselweg / 4  
Droste-Hülshoff-Weg / 5  
Drostenbusch  
    Anfang bis Riegelweg / 2  
    Riegelweg bis Ende / 3  
Drostenhof / 3

**Straße / überwiegende Lageklasse**

Droysenstr. / 2  
Drügeschhofstr. / 2  
Drumannstr. / 3  
Druschelpfad / 4  
Dückerstr. / 5  
Dudenstr. / 5  
Dudweilerstr. / 2  
Duisburger Str. / 3  
Dumberger Str. / 3  
Düptener Str. / 4  
Dünkelbergstr. / 1  
Düppelstr. / 3  
Düppenbergr. / 3  
Dürerstr. / 4  
Düschenhofer Wald / 4  
Düsseldorfer Str. / 3  
Dutzendriege / 2  
Duvenkamp / 5

**E**

Eberhardstr. / 3  
Echstenkämperweg / 3  
Eckbertstr. / 5  
Eckenbergstr. / 2  
Eckstr. / 2  
Econova-Allee / 1  
Ederstr. / 3  
Edmund-Körner-Platz / 2  
Eduard-Lucas-Str. / 5  
Eduardstr. / 4  
Effmannstr. / 4  
Eggebrechthang / 3  
Eggebrechtstr. / 3  
Eginhardhöhe / 5  
Ehrenaue / 4  
Ehrenzeller Str. / 1  
Eibergweg / 3  
Eichendorffstr. / 4

**Straße / überwiegende Lageklasse**

Eichenstr. / 4  
Eichhoffweg / 4  
Eichholzhof / 4  
Eickelbecktal / 3  
Eickelkamp / 3  
Eickenscheidter Fuhr  
    Anfang bis Steinmetzstr. / 1  
    Steinmetzstr. bis Goebenstr. / 3  
    Goebenstr. bis Ende / 1  
Eickwinkelstr. / 2  
Eiergasse / 5  
Eifelhang / 5  
Eigene Scholle / 3  
Eigene Tat / 4  
Eigenstr. / 4  
Eiland / 4  
Eilpeweg / 4  
Einigkeitstr. / 5  
Eintrachtstr. / 1  
Eisenbahnstr. / 3  
Eisenhammerweg / 3  
Eisenstr. / 2  
Eiserne Hand / 1  
Eißlingerhang / 3  
Elbestr. / 4  
Elbinger Knie / 3  
Eleonorastr. / 4  
Elfriedenstr. / 5  
Eligiushöhe / 3  
Elgiusweg / 3  
Elisabeth-Selbert-Str. / 2  
Elisabethstr. / 2  
Elisenstr. / 1  
Ellernmühle / 1  
Ellernplatz / 1  
Ellernstr. / 1  
Ellingradeweg / 2  
Elsa-Brändström-Str. / 3

**Straße / überwiegende Lageklasse**

Elsaßstr. / 5  
Elsterbuschstr. / 2  
Eltingplatz / 1  
Eltingstr. / 1  
Elvenholzfeld / 4  
Elzstr. / 3  
Emdenstr. / 5  
Emil-Bredt-Weg / 2  
Emilienstr. / 4  
Emil-Kemper-Str. / 4  
Emma-Grasse-Weg / 2  
Emmastr. / 5  
Emscherblick / 2  
Emscherbruchallee / 1  
Emscherstr. / 2  
Endemannhöhe / 4  
Endepoet / 4  
Endstr. / 1  
Engelbertstr. / 1  
Engelsbecke / 3  
Engelsruh / 3  
Engelssiepen / 4  
Engersgau / 4  
Eppinghofer Str. / 2  
Erasmusstr. / 1  
Erbenbank / 2  
Erbslöhstr. / 2  
Erdpohlweg / 3  
Erdwegstr. / 2  
Erftstr. / 4  
Erikapfad / 4  
Erinweg / 3  
Erlenhagen / 3  
Erlenkampsweg / 3  
Ernastr. / 4  
Ernestinenstr. / 2  
Ernst-Barlach-Str. / 3  
Ernst-Schmidt-Platz / 3

**Straße / überwiegende Lageklasse**

Ernststr. / 3  
Ernst-Tengelmann-Ring / 5  
Erntedankweg / 4  
Erzstr. / 3  
Eschenburg / 4  
Eschenstr. / 4  
Eskensfeld / 3  
Eskenshof / 3  
Esmarchstr. / 3  
Essener Str. / 2  
Essingweg / 1  
Esternhovede / 2  
Eststr. / 3  
Etterbach / 3  
Eulerstr. / 2  
Eupenstr. / 5  
Euskirchenstr. / 1  
Eva-Hollands-Weg / 3  
Ewald-Dutschke-Str. / 2

**F**

Fahrenberg / 4  
Fährenkotten / 5  
Fahrhauerstr. / 3  
Falkstr. / 4  
Falterweg / 3  
Fängershofstr. / 4  
Färberweg / 4  
Farrenbroich / 1  
Fasanenstr. / 5  
Faßbinderweg / 2  
Feggelerweg / 2  
Feilenstr. / 3  
Feldhausauwe / 3  
Feldhauskamp / 3  
Feldmannhof / 2  
Feldstr. / 4  
Feldwiese / 1

**Straße / überwiegende Lageklasse**

Felkestr. / 4  
Fendelweg / 5  
Ferdinand-Weerth-Str. / 5  
Fernblick / 5  
Feuerbachstr. / 4  
Fibelweg / 5  
Fichtelstr. / 2  
Finefraustr. / 4  
Finkenhof / 5  
Finkenweg / 4  
Fischerstr. / 3  
Fischlaker Höfe / 4  
Fischlaker Str. / 5  
Fischweiher / 1  
Flachsmarkt / 3  
Flakerfeld / 3  
Flakering / 4  
Flandernstr. / 2  
Flashoffstr. / 1  
Fleherweg / 3  
Flemingweg / 4  
Fleuenbruch / 2  
Fliederbusch / 5  
Fliegenbuschweg / 3  
Florastr. / 4  
Flörken / 5  
Florweg / 5  
Flöz Zollverein / 3  
Flözstr. / 1  
Flurstr. / 3  
Föhrenweg / 3  
Folkersbeck / 5  
Folkwangstr. / 4  
Förderstr. / 2  
Forschepoeterweg / 2  
Forsthausstr. / 4  
Forstmannstr. / 5  
Forststr. / 2

**Straße / überwiegende Lageklasse**

Frankenstr.  
Anfang bis Stiftstr. / 3  
Stiftstr. bis Berenberger Mark / 4  
Berenberger Mark bis Ende / 5  
Frankfurter Str. / 3  
Franz-Arens-Str. / 2  
Franzenshöhe / 4  
Franz-Fischer-Weg / 3  
Franziskanerhöhe / 1  
Franziskanerstr. / 1  
Franziskastr. / 4  
Franziusstr. / 4  
Franz-Voutta-Str. / 5  
Franz-Xaver-Weg / 2  
Frau-Bertha-Krupp-Str. / 3  
Frauenfelderstr. / 2  
Frauenlobstr. / 3  
Frauenstein / 3  
Freiheit / 4  
Freiherrnweg / 4  
Freiherr-vom-Stein-Str. / 5  
Freihofstr. / 4  
Freiligrathplatz / 4  
Freiligrathstr. / 4  
Freisenbruchstr. / 3  
Freistattstr. / 2  
Freseniusstr. / 2  
Frettholz / 3  
Freytagstr. / 3  
Fridolinstr. / 4  
Fridtjof-Nansen-Str. / 4  
Friedbergstr. / 3  
Friedenstr. / 2  
Friederikenstr. / 4  
Friedhofstr. / 3  
Friedrich-Ebert-Str. / 3  
Friedrich-Küch-Str. / 4  
Friedrich-Küpper-Weg / 5

**Straße / überwiegende Lageklasse**

Friedrich-Lange-Str. / 1  
Friedrich-List-Str. / 4  
Friedrichstr. / 3  
Friedrichswall / 3  
Frielingsdorfweg / 3  
Friesenaue / 3  
Frillendorfer Höhe / 3  
Frillendorfer Platz / 3  
Frillendorfer Str.  
Anfang bis Glückstr. / 2  
Glückstr. bis Ende / 1  
Frintroper Höhe / 4  
Frintroper Knappen / 4  
Frintroper Markt / 3  
Frintroper Str. / 3  
Fritz-Niermann-Platz / 2  
Fritz-Schaub-Weg / 5  
Fritz-Schupp-Allee / 3  
Fritzstr. / 2  
Fröbelweg / 5  
Frohnhauser Platz / 3  
Frohnhauser Str.  
Anfang bis Mülheimer Str. / 2  
Mülheimer Str. bis Ende / 3  
Frühlingstr. / 5  
Fuchsgang / 5  
Führichstr. / 3  
Fuldastr. / 3  
Fulerumer Str. / 4  
Füllenkamp / 3  
Fundlandstr. / 2  
Fünffußbank / 3  
Fünfhandbank / 1  
Fünfhöfestr. / 1  
Fünfkirchenblick / 4  
Fürstättinstr. / 3  
Fürstenbergstr. / 4  
Fürstinstr. / 3



**Straße / überwiegende Lageklasse**

**G**

Gänsemarkt / 3  
 Gantenbergstr. / 2  
 Gantesweiler / 4  
 Gareisstr. / 2  
 Garnbleiche / 3  
 Gartbecke / 4  
 Gartenkamp / 3  
 Gartenstiege / 2  
 Gartenstr. / 3  
 Gärtnerstr. / 3  
 Gasstr. / 3  
 Gathergang / 5  
 Gathmannweg / 3  
 Gattfeld / 3  
 Gaußstr. / 3  
 Gebhardtstr. / 4  
 Gedingeweg / 3  
 Gehrberg / 4  
 Geibelstr. / 3  
 Geilinghausweg / 4  
 Geisbergstr. / 3  
 Geismarweg / 5  
 Geißlerstr. / 2  
 Geitlingstr. / 5  
 Gellertweg / 5  
 Gelsenholz / 1  
 Gelsenkirchener Str.  
     Anfang bis Middeldorper Weg / 2  
     Middeldorper Weg bis Ende / 1  
 Gemarkenstr.  
     Anfang bis Küntzelstr. / 4  
     Küntzelstr. bis Simsonstr. / 5  
     Simsonstr. bis Ende / 3  
 Genossenschaftsplatz / 3  
 Gentweg / 2

**Straße / überwiegende Lageklasse**

Georg-Baur-Ring / 5  
 Georgkirchstr. / 5  
 Gerhard-Küchen-Str. / 3  
 Gerhard-Stötzel-Str. / 1  
 Gerhardstr. / 2  
 Gerhart-Hauptmann-Str. / 5  
 Gerichtsstr. / 2  
 Gerlachfeld / 3  
 Gerlingplatz / 2  
 Gerlingstr. / 1  
 Germaniaplatz / 3  
 Germaniastr.  
     Anfang bis Zinkstr. / 1  
     Zinkstr. bis Zechenstr. / 2  
     Zechenstr. bis Ende / 3  
 Gerscheder Str. / 3  
 Gerscheder Weiden / 2  
 Gerschermannweg / 4  
 Gerstekamp / 1  
 Gerswidastr. / 3  
 Gertrudisstr. / 1  
 Gervinusplatz / 3  
 Gervinusstr. / 3  
 Geschwister-Scholl-Str. / 2  
 Gewalterberg / 4  
 Gewerbehofstr. / 1  
 Gewerkenstr. / 2  
 Giesebrechtstr. / 2  
 Gießereiweg / 1  
 Gildehofstr. / 3  
 Gillesweg / 3  
 Gillhausenstr. / 5  
 Gimkenstr. / 4  
 Ginsterweg / 5  
 Girardetstr. / 5  
 Girondellenstr. / 5  
 Giselastr. / 5  
 Gladbecker Str. / 1

**Straße / überwiegende Lageklasse**

Glashüttenstr. / 1  
 Gleisdreieck / 1  
 Gleisstr. / 2  
 Glockenstr. / 3  
 Glückaufstr. / 3  
 Glückstr. / 1  
 Glühstr. / 3  
 Gneisenaustr. / 2  
 Gockelweg / 4  
 Godertwende / 2  
 Goebenstr.  
     gerade Hausnummern / 2  
     ungerade Hausnummern / 1  
 Goethestr.  
     Anfang bis Kahrstr. / 4  
     Kahrstr. bis Ende / 5  
 Goldammerweg / 5  
 Goldfinkstr. / 5  
 Goldschmidtstr. / 1  
 Gönterstr. / 3  
 Goosestr. / 3  
 Görlitzer Str. / 4  
 Görtzpfad / 2  
 Gottfried-Herder-Str. / 4  
 Gottfried-Wilhelm-Str. / 4  
 Göttinger Str. / 3  
 Grabenstr. / 2  
 Graefestr. / 4  
 Graf-Bernadotte-Str. / 5  
 Graf-Beust-Allee / 1  
 Grafenstr. / 5  
 Graffweg / 3  
 Graf-Luckner-Höhe / 5  
 Graf-Spee-Str. / 5  
 Graf-Zepelin-Str. / 3  
 Graitengraben / 2  
 Graitenweg / 2  
 Grandhöhe / 3

**Straße / überwiegende Lageklasse**

Grandstr. / 3  
 Grashofstr. / 5  
 Graßmannstr. / 3  
 Grasstr. / 2  
 Graudenzstr. / 2  
 Gravelottestr. / 3  
 Grävenweg / 3  
 Gregorstr. / 4  
 Grendbach / 3  
 Grendplatz / 3  
 Grendtor / 3  
 Grenoblestr. / 3  
 Grenzgraben / 1  
 Grevelstr. / 3  
 Grevendieck / 5  
 Grieperstr. / 2  
 Grillostr. / 2  
 Grimbartweg  
     Anfang bis Reineke-Fuchs-Str. / 4  
     Reineke-Fuchs-Str. bis Ende / 3  
 Grimbergstr. / 2  
 Groot-Ring / 3  
 Große Kehre / 1  
 Große Leining / 3  
 Große Wiese / 3  
 Großenbruchstr. / 1  
 Großer Schirnkamp / 3  
 Großfeldweg / 2  
 Großstr. / 2  
 Großwesterkamp / 3  
 Grotehang / 4  
 Grotestr. / 4  
 Grugaplatz / 4  
 Grünbruch / 2  
 Grundstr. / 2  
 Grüne Aue / 2  
 Grüne Harfe / 5  
 Grüne Matte / 3

**Straße / überwiegende Lageklasse**

Grüner Weg / 4  
Grunertstr. / 3  
Grünhof / 4  
Grunbeckhof / 4  
Grünstr. / 2  
Grusonstr. / 2  
Grüteringhof / 2  
Grüters Gasse / 4  
Gudulastr. / 5  
Gülterberg / 5  
Gummertstr. / 5  
Guntherweg / 2  
Gußmannplatz / 4  
Gustav-Hicking-Str. / 1  
Gustav-Nachtigal-Str. / 3  
Gustavstr. / 4  
Gustav-Streich-Str. / 5  
Gutenbergstr. / 4  
Güterstr. / 3  
Guts-Muths-Weg / 4  
Gyrenkampstr. / 4

**H**

Haardtstr. / 2  
Habichtstr. / 4  
Hachestr.  
    Anfang bis Hindenburgstr. / 3  
    Hindenburgstr. bis Ende / 1  
Hackenberghang / 4  
Hackland / 5  
Haedenkampstr. / 1  
Hafenstr. / 1  
Hafkesdell / 3  
Hagedornstr. / 3  
Hagelkreuz / 4  
Hagenaustr. / 3

**Straße / überwiegende Lageklasse**

Hagenbecker Bahn  
    gerade Hausnummern / 3  
    ungerade Hausnummern / 2  
Hagenbeckstr. / 1  
Hagmanngarten / 5  
Halbe Höhe / 4  
Haldenstr. / 2  
Halferstein / 4  
Halfmannwiese / 4  
Hallering / 5  
Hallostr. / 2  
Halterner Str. / 2  
Hamborner Str. / 1  
Hamburger Str. / 3  
Hammacherstr. / 1  
Hammer Mark / 4  
Hammer Str.  
    Anfang bis Margrefstr. / 4  
    Margrefstr. bis Ende / 3  
Hängebänk / 2  
Hangetal / 3  
Hangohrstr. / 3  
Hangwimpel / 3  
Hanielstr. / 2  
Hannah-Arendt-Str. / 2  
Hanns-Joachim-Maßner-Weg / 5  
Hansastr. / 3  
Hans-Böckler-Str. / 3  
Hansemannstr. / 3  
Hans-Fehr-Allee / 1  
Hans-Luther-Allee / 5  
Hans-Niemeyer-Str. / 4  
Hans-Sachs-Str. / 2  
Hans-Thoma-Str. / 3  
Haraldstr. / 5  
Hardenbergufer / 5

**Straße / überwiegende Lageklasse**

Harkortstr.  
    Anfang bis Münchener Str. / 2  
    Münchener Str. bis Ende / 1  
Harnscheidts Höfe / 5  
Harscheidweg / 4  
Hartmannplatz / 4  
Hartzbecker Mark / 3  
Hasebrinks Garten / 2  
Hasebrinkstr. / 2  
Haskens Land / 3  
Hasenstr. / 2  
Hasselbeckweg / 4  
Hattenheimer Str. / 3  
Hattingsaue / 3  
Hattlingstr. / 1  
Hattingswiese / 3  
Hattramstr. / 2  
Hatzper Bogen / 3  
Hatzper Str. / 4  
Hauerstr. / 3  
Haumannplatz / 4  
Haunerlandweg / 3  
Hauptstr. / 4  
Haus Fuhr / 5  
Haus Heisingen / 5  
Haus Horst / 2  
Hausackerstr. / 3  
Haus-Berge-Str. / 1  
Hausdykerfeld / 3  
Haus-Horl-Str. / 2  
Hautkappeweg / 2  
Hauwinkel / 2  
Hauxplatz / 5  
Havelring / 5  
Haverkamp / 4  
Heckelsberg / 3  
Heckhülsenring / 5  
Heckstr. / 4

**Straße / überwiegende Lageklasse**

Hedwig-Dransfeld-Platz / 3  
Hedwigstr. / 5  
Heegstr. / 2  
Heeme / 3  
Heerenstr. / 3  
Heeskampshof / 3  
Hegehofs Wiese / 2  
Hegelstr. / 4  
Hegemannsfeld / 2  
Hegerkamp / 2  
Hegestr. / 2  
Heibauerfeld / 2  
Heibauerweg / 2  
Heidbergweg / 3  
Heidbusch / 3  
Heidehang / 5  
Heidenreichberg / 3  
Heidhauser Platz / 4  
Heidhauser Str. / 4  
Heidmannsbusch / 5  
Heierbusch / 5  
Heilermannstr. / 2  
Heiligenhauser Str. / 3  
Heilstr. / 4  
Heimatdank / 4  
Heimbachweg / 3  
Heimstättenweg / 2  
Heimstr. / 4  
Heinickestr. / 3  
Heinitzstr. / 1  
Heinrich-Berns-Str. / 5  
Heinrich-Brauns-Str. / 2  
Heinrich-Heine-Str. / 4  
Heinrich-Held-Str. / 5  
Heinrich-Kämpchen-Str. / 5  
Heinrich-Lersch-Platz / 2  
Heinrich-Lersch-Str. / 2  
Heinrich-Reisner-Platz / 3

**Straße / überwiegende Lageklasse**

Heinrich-Sense-Weg / 1  
Heinrichstr. / 3  
Heinrich-Strunk-Str. / 2  
Heintzmannstr. / 2  
Heinz-Bäcker-Str. / 1  
Heisinger Str. / 4  
Heißener Str. / 3  
Heißener Weg / 3  
Heisterholz / 1  
Heistershecken / 3  
Hektorstr. / 4  
Helbingstr. / 3  
Helene-Müller-Weg / 4  
Helenendamm / 1  
Helenenstr. / 1  
Helen-Keller-Str. / 1  
Helfenbergweg / 3  
Helgaweg / 3  
Helgolandrung  
    gerade Hausnummern / 3  
    ungerade Hausnummern / 4  
Hellersberg / 3  
Hellweg / 3  
Helmertweg / 5  
Helvesberg / 4  
Helmholtzplatz / 1  
Helmholtzstr. / 1  
Helmstr. / 2  
Helmut-Käutner-Str. / 3  
Helmutstr. / 2  
Helmut-Werner-Weg / 3  
Hemmerhof / 3  
Hemsingskotten / 5  
Henckelstr. / 4  
Hendrik-Witte-Str. / 5  
Henglerstr. / 3  
Henningweg / 4

**Straße / überwiegende Lageklasse**

Henricistr.  
    Anfang bis Olbrichstr. / 5  
    Olbrichstr. bis Ende / 3  
Henri-Dunant-Str. / 3  
Henriettenstr. / 3  
Herbertshof / 2  
Herbrüggenbusch / 4  
Herbrüggenhof / 3  
Herbrüggenstr. / 3  
Herkendell / 4  
Herkulesstr. / 1  
Hermann-Drescher-Weg / 1  
Hermann-Duesmann-Str. / 5  
Hermann-Köster-Weg / 3  
Hermann-Rothhäuser-Str. / 4  
Hermann-Sprenger-Weg / 4  
Hermannstr. / 2  
Herrenbank / 3  
Herskamp / 3  
Herthastr. / 4  
Hertigerstr. / 3  
Hertzlerstr. / 3  
Herwarthstr. / 3  
Herzogstr. / 1  
Heskämpchen / 5  
Hespertal / 5  
Hesselerkamp / 3  
Heßlerstr. / 2  
Heukenfeld / 3  
Heuweg / 3  
Hexberg / 4  
Hexentaufe / 4  
Heymannplatz / 5  
Hiegemannsgasse / 3  
Hildegardstr. / 5  
Hildegremstr. / 5  
Hildesheimer Str. / 3  
Hilgenbornstr. / 3

**Straße / überwiegende Lageklasse**

Hilgerstr. / 2  
Hiltrops Kamp / 3  
Himmelpforten / 3  
Hindenburgstr. / 3  
Hinderfeldsberg / 2  
Hinsbecker Berg / 3  
Hinsbecker Hang / 3  
Hinsbecker Löh / 3  
Hinseler Feld / 3  
Hinseler Hof / 4  
Hinterm Rathaus / 5  
Hirschanger / 5  
Hirschlandplatz / 4  
Hirsestr. / 3  
Hirtental / 4  
Hirtsieferstr.  
    Anfang bis Heinrich-Strunk-Str. / 2  
    Heinrich-Strunk-Str. bis Ende / 3  
Hittorfstr. / 1  
Hitzbleek / 5  
Hobeisenstr. / 3  
Hobestatt / 4  
Hobirkheide / 4  
Hochfeldstr. / 2  
Hochstr. / 3  
Höchtebogen / 4  
Hoeckerstr. / 1  
Hoeffkengarten / 3  
Hofackerstr. / 5  
Hoffnungstr.  
    Anfang bis Heinz-Renner-Platz / 3  
    Heinz-Renner-Platz bis Ende / 1  
Hofkamp / 3  
Hofringstr. / 4  
Hofstr. / 3  
Hofterbergstr. / 2  
Hohe Buchen / 5  
Hohe Haar / 4

**Straße / überwiegende Lageklasse**

Hohe Kuppe / 3  
Hohe Warte / 4  
Hohefuhrstr. / 5  
Hohehausstr. / 2  
Hohenburgstr. / 3  
Hohendahlstr. / 2  
Hohensteinweg / 3  
Höhenweg / 3  
Hohenzollernstr. / 4  
Hoher Weg / 5  
Hohlweg / 3  
Holbecks Hof / 3  
Holbeinstr. / 4  
Holdenweg / 2  
Hölderlinstr. / 4  
Hollestr. / 3  
Holsteinanger / 5  
Holsterhauser Str. / 3  
Hölteberg / 2  
Holtener Str. / 1  
Höltestr. / 2  
Holteyer Hang / 5  
Holteyer Höhe / 5  
Holteyer Str. / 3  
Holteyerberg / 5  
Holthuser Tal / 2  
Höltingsweg / 3  
Holtkämperheide / 3  
Holtrichterweg / 2  
Holunderweg / 5  
Holzschragen / 2  
Holzstr. / 1  
Homburger Str. / 3  
Homburger Weg / 2  
Honigmannstr. / 2  
Honnerskamp / 2  
Honnschaftenstr. / 5  
Höntroper Str. / 4

**Straße / überwiegende Lageklasse**

Hopfenstr. / 4  
Hopmannplatz / 3  
Horster Str. / 3  
Hortmannweg / 2  
Höseler Weg / 4  
Hospitalstr. / 2  
Hossemgarten / 2  
Höttering / 5  
Hövelstr. / 1  
Hövenewiese / 4  
Hovescheidtstr. / 4  
Hovestatthang / 4  
Hubert-Bollig-Str. / 3  
Hubertstr.  
    Anfang bis Schönscheidtstr. / 2  
    Schönscheidtstr. bis Ende / 1  
Hubertweiche / 1  
Hüchtebrockstr. / 4  
Huckarder Str. / 3  
Huckshorst / 3  
Huestr. / 2  
Hufeisen / 3  
Hufelandstr. / 3  
Hufergasse / 5  
Huffmannstr. / 5  
Hügel / 5  
Hügelweg / 5  
Hugenkamp / 3  
Hugo-Knippen-Str. / 3  
Hülscherfeld / 3  
Hülsebergstr. / 3  
Hülsenbruchstr. / 1  
Hülsmannstr. / 2  
Humannstr. / 2  
Humboldtstr.  
    Anfang bis Spiekermannstr. / 3  
    Spiekermannstr. bis Ende / 4  
Hummelshagen / 5

**Straße / überwiegende Lageklasse**

Hundackerweg / 5  
Hundebrinkstr. / 1  
Hundsnockenstr. / 4  
Hünninghausenweg  
    Anfang bis Grendtor / 3  
    Grendtor bis Ende / 2  
Hunsiepen / 5  
Hunsrückstr. / 5  
Hurterstr. / 2  
Husemannweg / 1  
Hüsertreppe / 3  
Huskamp / 1  
Hüskenbörde / 5  
Husmannshofstr. / 1  
Huthstr. / 3  
Hüttmannstr. / 2  
Huttropstr. / 3  
Huysenallee / 4  
  
I  
I. Buschlandweg / 3  
I. Dellbrügge / 3  
I. Fließstr. / 1  
I. Hagen / 4  
I. Ruschenfeld / 3  
I. Schichtstr. / 2  
I. Schnieringstr. / 2  
I. Schockenhecke / 3  
I. Stiege / 3  
I. Terwestenweg / 2  
I. Weberstr. / 3  
Icktener Mark / 3  
Icktener Str. / 3  
II. Buschlandweg / 3  
II. Dellbrügge / 4  
II. Fließstr. / 1  
II. Hagen / 4

**Straße / überwiegende Lageklasse**

II. Ruschenfeld / 3  
II. Schichtstr. / 2  
II. Schnieringstr. / 2  
II. Schockenhecke / 2  
II. Stiege / 3  
II. Terwestenweg / 2  
III. Hagen / 3  
III. Ruschenfeld / 3  
III. Stiege / 3  
III. Terwestenweg / 2  
IIänderhöhe / 5  
IIänderweg / 5  
Im Ährenfeld / 3  
Im Ahrfeld / 3  
Im Arlenkamp / 2  
Im Beckmannsfeld / 3  
Im Beiseling / 1  
Im Beukenbusch / 4  
Im Beuler Feld / 4  
Im Blumenfeld / 4  
Im Bocholdsfeld / 3  
Im Brauke / 4  
Im Breiksen / 2  
Im Breukel / 4  
Im Brilken / 2  
Im Bungert / 3  
Im Dreieck / 1  
Im Dreischlag / 1  
Im Erlenbruch / 2  
Im Fatloh / 4  
Im Grund / 2  
Im Haferfeld / 3  
Im Hattigsfeld / 4  
Im Heidkamp / 4  
Im Heimberge / 3  
Im Heimgarten / 5  
Im Helf / 2  
Im Hespargarten / 5

**Straße / überwiegende Lageklasse**

Im Hesselbruch / 1  
Im Hinninghofen / 5  
Im Hülsfeld / 4  
Im Kampe / 3  
Im Karkamp / 5  
Im Kimpel / 4  
Im Kirchspiel / 3  
Im Klipp / 2  
Im Knick / 2  
Im Langenbusch / 1  
Im Lindenstück / 3  
Im Looscheid  
    gerade Hausnummern / 1  
    ungerade Hausnummern / 3  
Im Löwental / 3  
Im Mühlenbruch  
    Anfang bis Auf dem Erdwinkel / 2  
    Auf dem Erdwinkel bis Ende / 1  
Im Natt / 3  
Im Neerfeld / 3  
Im Oberfeld / 5  
Im Ortfeld / 4  
Im Osterbruch / 1  
Im Pferdekamp / 3  
Im Riek / 4  
Im Schee / 2  
Im Schlagholz / 4  
Im Schollbrauk / 1  
Im Siepken / 4  
Im Sonnenschein / 4  
Im Steeler Rott / 3  
Im Stillen Winkel / 4  
Im Stollen / 1  
Im Streb / 3  
Im Tannenbusch / 5  
Im Teelbruch / 3  
Im Vaeste / 3

**Straße / überwiegende Lageklasse**

Im Walpurgistal  
 Anfang bis Eschenstr. / 4  
 Eschenstr. bis Ende / 3  
 Im Welterbe / 2  
 Im Westerbruch / 2  
 Im Winkel / 3  
 Im Wulve / 3  
 Im Zauberwald / 3  
 Imandtstr. / 4  
 Imbuschweg / 1  
 Imhoffweg / 3  
 Imkerei / 5  
 Imkerweg / 2  
 Immelmanstr. / 2  
 Immengarten / 3  
 Immestr. / 2  
 In den Berken / 3  
 In den Höfen / 3  
 In den Lotten / 3  
 In der Baumschule / 1  
 In der Borbeck / 3  
 In der Distelkuhle / 3  
 In der Hagenbeck  
 Anfang bis Röntgenstr. / 1  
 Röntgenstr. bis Ende / 2  
 In der Lake / 3  
 In der Mark / 1  
 In der Mergelskuhle / 3  
 In der Pieperbeck / 5  
 In der Senke / 3  
 In der Täuferie / 3  
 In der Vogelwiesche / 2  
 Ingelheimer Str. / 3  
 Inselstr. / 1  
 Irispfad / 3  
 Irmastr. / 3  
 Isabellastr. / 5  
 Isegrimweg / 3

**Straße / überwiegende Lageklasse**

Isenbergstr.  
 Anfang bis Marthastr. / 5  
 Marthastr. bis Ende / 4  
 Isinger Tor / 1  
 Isingplatz / 3  
 Ittenbachstr. / 4

**J**

Jacob-Grimm-Str. / 3  
 Jacobsallee / 5  
 Jacob-Weber-Str. / 3  
 Jagdstr. / 2  
 Jägerstr. / 2  
 Jagstweg / 5  
 Jahnplatz / 1  
 Jahnstr. / 3  
 Jakobstr. / 2  
 Janssenstr. / 4  
 Janstweg / 1  
 Jaspersweg / 1  
 Jenckestr. / 2  
 Jennerstr. / 4  
 Jheringstr. / 4  
 Joachimberg / 3  
 Joachimstr. / 1  
 Johannastr. / 5  
 Johannes-Brokamp-Str. / 2  
 Johannes-Klein-Str. / 4  
 Johannes-Trimborn-Str. / 2  
 Johanniskirchstr. / 2  
 Johannisstr. / 2  
 Johann-Kruse-Str. / 3  
 Johann-Wilhelm-Scheidt-Str. / 5  
 John-Lennon-Str. / 2  
 Josef-Hoeren-Str. / 2  
 Joseph-Boismard-Weg / 3  
 Joseph-Breuer-Str. / 4

**Straße / überwiegende Lageklasse**

Josephinenstr. / 4  
 Joseph-Lenne-Str. / 4  
 Joseph-Oertgen-Weg / 1  
 Joseph-Schüller-Platz / 2  
 Juistweg  
 Anfang bis Norderneyweg / 5  
 Norderneyweg bis Ende / 4  
 Julienstr. / 5  
 Julius-Leber-Weg / 1  
 Juliusstr. / 4  
 Jungbornweg / 4  
 Jüngstallee / 4  
 Jupiterstr. / 4  
 Jürgengang / 4

**K**

Kaarmannweg / 5  
 Kahrstr.  
 Anfang bis Goethestr. / 3  
 Goethestr. bis Ende / 4  
 Kaienburgsweg / 3  
 Kaiserei / 4  
 Kaiser-Otto-Platz / 3  
 Kaisershofstr. / 1  
 Kaiserstr. / 4  
 Kaiserswerthstr. / 2  
 Kaiser-Wilhelm-Platz / 2  
 Kaiser-Wilhelm-Str. / 2  
 Kaldekirche / 2  
 Kaldemorgenweg / 4  
 Kaldenhof / 4  
 Kaldenhofs Kamp / 3  
 Kaldenhoverbaum / 3  
 Kalkstr. / 4  
 Kallenbergstr. / 2  
 Kalthofweg / 3  
 Kamblickweg / 2

**Straße / überwiegende Lageklasse**

Kamerunstr. / 3  
 Kamillusweg / 5  
 Kamisheide / 5  
 Kämmereihude / 2  
 Kämpenstr. / 3  
 Kamperfeld / 3  
 Kampmannbrücke / 3  
 Kampstr. / 3  
 Kanarienberg / 3  
 Kaninenberghöhe / 3  
 Kanonenberg / 5  
 Kantorie / 5  
 Kantstr. / 4  
 Kanzelweg / 2  
 Kapitelacker  
 gerade Hausnummern / 1  
 ungerade Hausnummern / 3  
 Kapitelberg / 2  
 Kapitelwiese / 3  
 Kappenbergstr. / 3  
 Kappertsiepen / 3  
 Kapuzinergasse / 4  
 Karl-Denkhaus-Str. / 3  
 Karl-Juch-Str. / 3  
 Karl-Legien-Str. / 2  
 Karl-Meyer-Str. / 2  
 Karlsbader Weg / 3  
 Karlstr. / 2  
 Karmelitenweg / 1  
 Karnaper Markt / 2  
 Karnaper Str. / 2  
 Karolinenstr.  
 Anfang bis Riprechtborn / 3  
 Riprechtborn bis Ende / 5  
 Karolingerstr. / 1  
 Karrenbergfeld / 4  
 Kasseler Str. / 3  
 Kassiepenstr. / 4

**Straße / überwiegende Lageklasse**

Kastanienallee / 3  
Kasteienstr. / 3  
Kastellgraben / 3  
Katernberger Markt / 1  
Katernberger Str. / 1  
Kathagen / 4  
Katharinenstr. / 4  
Käthe-Kollwitz-Str. / 1  
Käthe-Larsch-Str. / 3  
Kattendahl / 4  
Kattendahlhang / 4  
Katzenbruchstr. / 1  
Kaulbachstr. / 3  
Kaupenstr. / 4  
Kellermanns Busch / 5  
Kellersohnweg / 2  
Kellerstr. / 5  
Kellinghausstr. / 2  
Kelsersweg / 3  
Kemmannsweg / 5  
Kemnastr. / 2  
Kempers Weg / 2  
Kennedyplatz / 3  
Keplerstr.  
    Anfang bis Simsonstr. / 4  
    Simsonstr. bis Ende / 3  
Kerckhoffstr.  
    Anfang bis Martin-Luther-Str. / 1  
    Martin-Luther-Str. bis Burckhardtstr. / 2  
    Burckhardtstr. bis Ende / 3  
Kersebaumstr. / 5  
Kersthoher Höhe / 3  
Kersthoher Ring / 3  
Kesselstr. / 2  
Kessingstr. / 3  
Kettelerstr. / 3  
Ketteltasches Hof / 4  
Kettwiger Str. / 3

**Straße / überwiegende Lageklasse**

Kettwiger Weinberg / 4  
Keunefeld / 2  
Keusenkothen / 2  
Kevelohbusch / 4  
Kevelohstr. / 4  
Kibbelstr. / 3  
Kiefernhalde / 5  
Kiek Ut / 4  
Kiekenberg / 4  
Kieler Str. / 3  
Kiepenkääls Weg / 1  
Kimmeskampweg / 4  
Kindlingerstr. / 4  
Kinßfeldtstr. / 2  
Kirchfeldstr. / 4  
Kirchhofsallee / 5  
Kirchmannshof / 5  
Kirchmannstr. / 5  
Kirchstr. / 4  
Kirchtreppe / 5  
Kirschbaumsweg / 5  
Kißmanns Berg / 4  
Kiwitstr. / 2  
Klapperstr. / 3  
Klara-Kopp-Weg / 3  
Klarastr. / 4  
Klaumberg / 3  
Klaumberghang / 3  
Klaumerbruch / 2  
Klausstr. / 5  
Kleestr. / 4  
Kleinborgs Hang / 3  
Kleine Buschstr. / 2  
Kleine Eulerstr. / 1  
Kleine Hammerstr. / 2  
Kleine Kehre / 1  
Kleine Kronenstr. / 3  
Kleine Lenbachstr. / 3

**Straße / überwiegende Lageklasse**

Kleine Lierfeldstr. / 2  
Kleine Rahmstr. / 2  
Kleine Richterstr. / 1  
Kleine Ruhrau / 2  
Kleine Schäferstr. / 3  
Kleine Schönscheidtstr. / 2  
Kleine Steinstr. / 3  
Kleine Steubenstr. / 2  
Kleine Stoppenberger Str. / 1  
Kleiner Bruch / 3  
Kleiner Markt / 5  
Kleiner Schirnkamp / 3  
Kleiner Zuschlag / 2  
Kleinharnscheidt / 4  
Kleinheide / 4  
Kleinkamp / 5  
Kleinstr. / 2  
Kleiststr. / 3  
Klemensborn / 4  
Klenzestr. / 4  
Kleppes Feld / 4  
Kleverkämpchen / 3  
Klingemannstr. / 3  
Klinkestr. / 4  
Klipperweg / 3  
Klopstockstr. / 3  
Klosterstr. / 1  
Klumbeckweg / 3  
Klusemannsweg / 5  
Klüvershang / 2  
Knappenstiege / 5  
Knappenstr. / 2  
Knappmannhöhe / 3  
Knappschaftshöhe / 4  
Knaudtstr. / 4  
Kocherstr. / 5  
Kofeldhöhe / 5  
Kohlbergstr. / 1

**Straße / überwiegende Lageklasse**

Kohlenstr. / 4  
Kohlrauschstr. / 3  
Kokereiallee / 2  
Koksstr. / 1  
Koldenbuschweg / 5  
Kolibristr. / 3  
Kollenkamp / 3  
Köllmannstr. / 3  
Kölner Str. / 3  
Köln-Mindener-Str. / 1  
Koloniestr. / 4  
Kolpingstr. / 2  
Köndgenstr. / 5  
Königgrätzstr. / 3  
Königsberger Str. / 3  
Königsiepen / 4  
Königsteiner Str. / 3  
Koopmanns Hude / 2  
Kopernikusstr. / 2  
Kopfstr. / 2  
Koppestr. / 2  
Kopstadtplatz / 3  
Kordulastr. / 5  
Körholzstr. / 4  
Körnerplatz / 2  
Körnerstr. / 2  
Kornmarkt / 3  
Korthover Weg / 1  
Kortumstr. / 5  
Kortwiese / 1  
Korumhöhe / 2  
Kösters Busch / 3  
Kötterei / 5  
Kötterstr. / 1  
Kotthaushang / 5  
Krablerstr. / 1  
Kraftstr. / 2  
Krähenbusch / 1

**Straße / überwiegende Lageklasse**

Krahwinkelstr. / 1  
Kraienbruch / 2  
Krampestr. / 1  
Krandicks Hang / 3  
Krapenbrink / 5  
Kraspothstr. / 2  
Kraustr. / 4  
Krawehlstr.  
    Anfang bis Goethestr. / 4  
    Goethestr. bis Ende / 5  
Kraye Markt / 1  
Kraye Str.  
    Anfang bis A 40 / 2  
    A 40 bis Ende / 1  
Krefelder Str. / 3  
Kreftenscheerweg / 3  
Krekelerhang / 3  
Krekelerweg / 3  
Krekelingheide / 5  
Krekenberg / 3  
Kreulichweg / 3  
Kreuzeskirchstr. / 3  
Kreuzstr. / 5  
Kriemhildenstr. / 2  
Krimmstr. / 3  
Kringgat / 4  
Kronenstr. / 3  
Kronprinzenstr. / 4  
Kruckenkamp / 3  
Krummacherstr. / 4  
Krummecke / 4  
Krummeckweg / 4  
Krümmgensfeld / 4  
Kruppstr. / 2  
Krusebeek / 5  
Kückelmanns Busch / 4  
Kuckucksrain / 4  
Kuckuckstr. / 5

**Straße / überwiegende Lageklasse**

Kuglerstr. / 3  
Kuhlenberg / 3  
Kuhlhoffstr. / 2  
Kuhlmansfeld  
    Anfang bis Prinzenstr. / 3  
    Prinzenstr. bis Leimgardtsfeld / 1  
    Leimgardtsfeld bis Ende / 2  
Kühlstr. / 3  
Kühnholdstr. / 3  
Küllenbergsfeld / 3  
Külshammerweg / 5  
Kunigundastr. / 5  
Kunkelsberg / 4  
Kunstwerkerstr. / 4  
Küntzelstr. / 4  
Kupferdreher Markt / 3  
Kupferdreher Str. / 3  
Küppers Garten / 2  
Küppersheide / 5  
Kürenbergweg / 3  
Kurfürstenplatz / 3  
Kurfürstenstr. / 2  
Kurt-Jooss-Str. / 3  
Kurze Str. / 3  
Küttings Garten / 3  
Kutschenweg / 4  
Kyffhäuserstr. / 3

**L**

Laaksweg / 3  
Laarmannstr. / 3  
Labberg / 4  
Labberghang / 4  
Laddringsweg / 5  
Ladenspelderstr. / 4

**Straße / überwiegende Lageklasse**

Lahnbeckestr.  
    Anfang bis Brüninghofer Weg / 1  
    Brüninghofer Weg bis Ende / 2  
Lahnstr. / 4  
Lambertstr. / 4  
Lampferhofstr. / 2  
Landsberger Str. / 3  
Landsberghof / 3  
Landschede / 3  
Landwehr / 5  
Lanfermannfähre / 5  
Lange Str. / 2  
Langeheide / 5  
Langemarckstr. / 2  
Langenbeckstr. / 5  
Langenberger Str. / 3  
Langenbrahmstr. / 4  
Langenhorster Wald / 5  
Langenkamp / 3  
Langenkämperweg / 3  
Langensalzastr. / 3  
Langeoogweg / 3  
Langfuhrer Str. / 3  
Langhölterweg / 2  
Langmannskamp / 3  
Lanterstr. / 4  
Lattenkamp / 2  
Laubenhof / 1  
Laubenweg / 5  
Laubrockweg / 4  
Lauenbüschken / 3  
Lauensteinstr. / 4  
Laupendahler Höhe / 4  
Laupendahler Landstr. / 3  
Lauraberg / 4  
Laurahöhe / 4  
Laurastr. / 4  
Laurentiusberg / 3

**Straße / überwiegende Lageklasse**

Laurentiusweg / 3  
Lauterweg / 4  
Lautstr. / 3  
Lazarettstr.  
    Anfang bis Heinz-Renner-Platz / 3  
    Heinz-Renner-Platz bis Schmiedestr. / 2  
    Schmiedestr. bis Ende / 1  
Leanderbank / 5  
Leggewiestr. / 4  
Legrandallee / 3  
Lehmanns Brink / 3  
Lehnhäuserweg / 3  
Lehnsgrund / 4  
Lehrstr. / 2  
Leibergweg / 4  
Leibnizstr. / 4  
Leimgardtsfeld  
    Anfang bis Stolbergstr. / 1  
    Stolbergstr. bis Kuhlmansfeld / 2  
    Kuhlmansfeld bis Ende / 3  
Leimkugelstr. / 3  
Leinestr. / 4  
Leinwebergasse / 4  
Leinwebermarkt / 3  
Leipoldtstr. / 2  
Leipziger Str. / 3  
Leisers Feld / 2  
Leither Str. / 2  
Lelei / 4  
Lenastr. / 3  
Lenbachstr. / 4  
Lennestr. / 3  
Lentorfstr. / 2  
Leonhardstr. / 3  
Leoplatz / 2  
Leopold-Simon-Str. / 3  
Leopoldstr. / 2  
Leostr. / 2

**Straße / überwiegende Lageklasse**

Lepsiusweg / 3  
Lerchenstr. / 4  
Leseband / 3  
Lessingstr. / 5  
Leth / 4  
Leuschnerweg / 1  
Leveringstr. / 4  
Levinstr. / 2  
Lewafeld / 4  
Liafburgastr. / 4  
Liboristr. / 2  
Lichtenhorst / 3  
Lichterweg / 3  
Lichtstr. / 2  
Liebigstr. / 3  
Liebrechtstr. / 3  
Liedtkeweg / 4  
Lierfeldstr. / 2  
Lierweg / 1  
Liesenkotten / 4  
Lieversbank / 2  
Ligusterweg / 3  
Liliencronstr. / 5  
Lilienstr. / 5  
Lilienthalstr. / 3  
Limbecker Platz / 3  
Limbecker Str. / 3  
Lindauhöhe / 5  
Lindauweg / 5  
Lindemannshofstr. / 3  
Lindenallee / 3  
Lindenbergr. / 3  
Lindkensäfeld / 4  
Lindkenschöfer Weg / 4  
Lindnerplatz / 3  
Linhöferberg / 5  
Linnekeskamp / 3  
Lionweg / 3

**Straße / überwiegende Lageklasse**

Lippermannweg / 1  
Lirichblick / 3  
Lise-Meitner-Str. / 2  
Listerstr. / 4  
Litterode / 2  
Löbberthang / 5  
Lockstr. / 4  
Loerbroksstr. / 2  
Loewensteinstr. / 3  
Logenstr. / 3  
Lohbergweg / 3  
Lohdiekweg / 3  
Lohmanns Kamp / 4  
Lohmühlental / 3  
Lohstr. / 3  
Lohwiese / 2  
Lommenweg / 3  
Lönsberg / 5  
Lorsbachstr. / 3  
Lortzingstr. / 5  
Loskamp / 3  
Löskenweg / 3  
Lotharstr. / 4  
Lothringenstr. / 5  
Lothumweg / 4  
Lübecker Str. / 3  
Lüderitzwiese / 2  
Ludgerusstr. / 5  
Ludscheidtstr. / 5  
Ludwigstr. / 5  
Luegstr. / 3  
Lührmannstr. / 5  
Lührmannwald / 4  
Lüneburger Str. / 3  
Lunemannsieden / 1  
Lunerkamp / 3  
Lüningshove / 3  
Lunkegarten / 4

**Straße / überwiegende Lageklasse**

Lünschermannborn / 2  
Luppostr. / 4  
Lürshöhe / 5  
Lürsweg / 5  
Lüscherhofstr. / 2  
Luthestr.  
    Anfang bis Herskamp / 2  
    Herskamp bis Ende / 1  
Lütkenbrauk / 1  
Lutterbecks Busch / 3  
Lützwowstr. / 1  
Luxemburger Str. / 5  
Luziusstr. / 5  
Lydiast. / 4  
Lysegang / 1

**M**

Maasstr. / 4  
Magdalenenstr. / 4  
Magdeburger Knie / 3  
Mählerweg / 3  
Mahlstr. / 1  
Mainstr. / 5  
Mainzer Str. / 3  
Mallinckrodtplatz / 3  
Mallinckrodtstr. / 2  
Malmedystr. / 4  
Malvenhang / 4  
Malzweg / 3  
Manderscheidtstr. / 2  
Manfredstr. / 4  
Mannesstr. / 2  
Manteuffelstr. / 3  
Margaretenstr. / 3  
Margrefstr. / 5  
Maria-Berns-Str. / 2  
Mariannenbahn / 3

**Straße / überwiegende Lageklasse**

Maria-Weber-Weg / 2  
Marienberghang / 4  
Marienbergstr. / 4  
Mariengarten / 1  
Marienstr. / 2  
Markgrafenstr. / 2  
Märkische Str. / 3  
Markscheide / 2  
Markt / 3  
Marktstr.  
    Anfang bis Gerichtsstr. / 2  
    Gerichtsstr. bis Vinckestr. / 3  
    Vinckestr. bis Ende / 1  
Markuspfad / 5  
Marreweg / 2  
Marsweg / 4  
Marthastr. / 5  
Martin-Kremmer-Str. / 2  
Martin-Luther-Platz / 4  
Martin-Luther-Str. / 2  
Martin-Vollmar-Str. / 3  
Maßmannweg / 3  
Mathiashof / 3  
Mathilde-Kaiser-Str. / 3  
Mathildenstr. / 5  
Matthäuskirchstr. / 3  
Mattheyweg / 5  
Matthias-Erzberger-Str. / 2  
Matthias-Lambertz-Weg / 2  
Mausegattstr. / 4  
Max-Dreger-Weg / 4  
Max-Fiedler-Str. / 4  
Max-Keith-Str. / 3  
Max-Regger-Str. / 5  
Maxstr.  
    Anfang bis Hindenburgstr. / 3  
    Hindenburgstr. bis Hoffnungstr. / 2  
    Hoffnungstr. bis Ende / 1



**Straße / überwiegende Lageklasse**

Maybachstr. / 5  
 Mayskamp / 3  
 Mechtenbergstr. / 2  
 Mechtildisstr. / 3  
 Meckenstocker Höfe / 5  
 Meckenstocker Weg / 5  
 Mecklenbecksweg / 3  
 Mecklingsbank / 4  
 Meerbeckshofstr. / 3  
 Meerbruchstr. / 3  
 Meerkamp / 1  
 Meersternweg / 1  
 Meinertstr. / 2  
 Meisenburgstr.  
     Anfang bis Hatzper Str. / 4  
     Hatzper Str. bis Ende / 3  
 Meisenweg / 4  
 Meißelstr. / 3  
 Meißener Str. / 3  
 Meistersingerstr. / 3  
 Meistersweg / 4  
 Melanchthonstr. / 3  
 Mellinghofer Str. / 2  
 Mellisaue / 2  
 Memelstr. / 5  
 Memmertweg / 3  
 Mendener Str. / 3  
 Menshausenstr. / 3  
 Mentingsbank / 4  
 Mentorstr. / 4  
 Menzelstr. / 4  
 Meppener Str. / 3  
 Mercatorstr. / 1  
 Mergelweg / 3  
 Merkurstr. / 4  
 Merziger Aue / 2  
 Messeallee / 5  
 Messelstr. / 5

**Straße / überwiegende Lageklasse**

Messings Garten / 3  
 Mettenstr. / 3  
 Metzendorfstr. / 5  
 Metzger Str. / 3  
 Mevissenstr. / 2  
 Meybuschhof / 1  
 Meyer-Schwickerath-Str. / 3  
 Michaelstr. / 3  
 Middeldorper Weg / 2  
 Miesheide / 3  
 Mierendorffweg / 2  
 Milchstr. / 4  
 Milendonkweg / 3  
 Milkdelle / 5  
 Minnesängerstr. / 3  
 Mintarder Weg / 3  
 Mintropstr. / 5  
 Mittelstr. / 2  
 Mittwegstr. / 2  
 Mitzmannweg / 2  
 Möbiusstr. / 3  
 Mohnblüte / 3  
 Möllenberg / 5  
 Mölleneustr. / 4  
 Möllershus / 3  
 Möllhoven / 3  
 Möllhover Winkel / 3  
 Möllneyer Ufer / 3  
 Möllneys Nocken / 3  
 Moltkeplatz / 3  
 Moltkestr. / 3  
 Mommsenstr. / 3  
 Mönkhoffs Busch / 4  
 Mönkhoffstr. / 4  
 Montebruchstr. / 3  
 Moorenstr. / 5  
 Moosstr. / 3  
 Mörgekenweg / 2

**Straße / überwiegende Lageklasse**

Morgensteig / 2  
 Mörrikestr. / 4  
 Moritzstr. / 4  
 Morschehofstr. / 3  
 Morungenweg / 3  
 Mosebachstr. / 3  
 Moselstr. / 3  
 Möserstr. / 3  
 Mövenstr. / 2  
 Mozartstr. / 4  
 Mühlennaue / 3  
 Mühlendycksweg / 5  
 Mühlengrund / 3  
 Mühlenhang / 5  
 Mühlenkamp / 3  
 Mühlenweg / 5  
 Mühlmannsbank / 5  
 Muldeweg / 4  
 Mülheimer Str. / 2  
 Müller-Breslau-Str. / 3  
 Müllerstr. / 3  
 Münchener Str.  
     Anfang bis Martin-Luther-Str. / 1  
     Martin-Luther-Str. bis Ende / 2  
 Munscheidstr. / 2  
 Münsterhausen / 3  
 Münstermannstr. / 3  
 Münstersteinbruch / 3  
 Münzenbergerplatz / 3  
 Münzstr. / 3  
 Musebrink / 2  
 Museumsplatz / 4  
  
**N**  
 Naatlandstr. / 1  
 Nachbarnweg / 2  
 Nagelstr. / 2

**Straße / überwiegende Lageklasse**

Nahestr. / 4  
 Narjesstr. / 3  
 Narzissenweg / 4  
 Natorpstr. / 1  
 Nebenbankstr. / 3  
 Neckarstr. / 5  
 Nedelmannstr. / 1  
 Neißestr. / 5  
 Nekesweg / 3  
 Nelkengarten / 4  
 Neptunstr. / 3  
 Netheweg / 4  
 Netzestr. / 4  
 Neue Heimat / 4  
 Neue Liebe / 2  
 Neuessener Str. / 2  
 Neuhof / 1  
 Neuholland / 3  
 Neukircher Mühle / 5  
 Neukircher Str. / 5  
 Neukölnerstr. / 3  
 Neuland / 2  
 Neulengrund / 4  
 Neustr.  
     Anfang bis Kuhlmannsfeld / 2  
     Kuhlmannsfeld bis Ende / 3  
 Neuweselerstr. / 3  
 Neuwiedweg / 4  
 Nibelungenplatz / 2  
 Nibelungenweg / 2  
 Nieberdingstr. / 4  
 Niebuhrstr. / 3  
 Niederfeldstr. / 2  
 Niederstr. / 2  
 Niederweniger Str. / 4  
 Niegischstr. / 2  
 Niehammerstr. / 2  
 Niehusmannskamp / 1

**Straße / überwiegende Lageklasse**

Nieckämperweg / 3  
Nienhausenstr. / 1  
Nienhuser Busch / 1  
Nienkampstr. / 2  
Nierenhofer Str.  
    Anfang bis Eisenhammerweg / 2  
    Eisenhammerweg bis Ende / 3  
Niermanns Weg / 4  
Niersstr. / 4  
Niersteiner Str. / 3  
Niesertweg / 3  
Nietzscheweg / 1  
Nikolaus-Groß-Str. / 2  
Nikolausstr. / 3  
Nobermanns Hude / 1  
Nöckersberg / 4  
Nöckersleite / 4  
Nockwinkel / 4  
Nöggerathstr. / 3  
Nootstr. / 1  
Norbertstr. / 4  
Norderneyweg / 4  
Nordhofstr. / 2  
Nordlandaue / 3  
Nordlandring / 3  
Nordschleswigstr. / 5  
Nordsternstr. / 2  
Nordstr. / 3  
Nothofsbusch / 1  
Nottebaumskamp / 3  
Nottekampsbank / 5  
Nottekampstr. / 4  
Nottekampswinkel / 4  
Nöttelhof / 3  
Nünningstr. / 2  
Nussbaumweg / 5

**Straße / überwiegende Lageklasse**

**O**  
Oberdorfstr. / 1  
Obere Aue / 5  
Obere Fuhr / 4  
Oberer Pustenberg / 5  
Oberer Schloßhang / 3  
Oberhauser Str. / 3  
Oberhofstr. / 3  
Oberholzweg / 3  
Oberlehberg / 5  
Obernitzstr. / 1  
Oberscheidtstr. / 4  
Oberschlesienstr. / 1  
Oberstr.  
    Anfang bis Fasanenstr. / 4  
    Fasanenstr. bis Ende / 5  
Obringer Voerde / 2  
Ocklenburgs Ried / 2  
Odastr. / 4  
Oefte / 4  
Oelberg / 2  
Ofenbank / 4  
Ofterdingenstr. / 3  
Ohmstr. / 2  
Olbrichstr. / 4  
Olgastr. / 4  
Onckenstr. / 3  
Op de Heie / 3  
Opernplatz / 4  
Ophoffsfeld / 3  
Ophoffstr. / 3  
Ortelweg / 3  
Oskar-Pannen-Str. / 2  
Oskarstr. / 4  
Oslenderstr. / 4  
Osnabrücker Str. / 3

**Straße / überwiegende Lageklasse**

Ostendeweg / 2  
Osterkamp / 2  
Ostermannstr. / 1  
Osterweg / 3  
Ostfeldstr. / 3  
Ostproußenstr. / 5  
Ostropweg / 5  
Oststr. / 3  
Ostuferstr. / 1  
Otmarstr. / 4  
Ottenkämperweg / 1  
Ottenkampshof / 1  
Ottilienstr. / 2  
Otto-Beyer-Str. / 3  
Otto-Brenner-Str. / 2  
Otto-Schnabel-Weg / 4  
Ottostr. / 1  
Ottweilerweg / 2  
Overbeckstr. / 3  
Overbergstr. / 2  
Overhammshof / 5  
Overrathstr. / 3

**P**

Palantweg / 2  
Palmbuschweg / 1  
Palmstr. / 3  
Papenberg / 3  
Papestr.  
    Anfang bis Planckstr. / 3  
    Planckstr. bis Ende / 4  
Pappelweg / 3  
Parkweg / 2  
Pasbachstr. / 3  
Paßstr. / 3  
Pastoratsberg / 5  
Pastor-Fliedner-Weg / 2

**Straße / überwiegende Lageklasse**

Pastorsacker / 5  
Pattbergstr. / 5  
Paul-Brandi-Str. / 4  
Paul-Goerens-Str. / 3  
Pauline / 5  
Paulinenstr. / 4  
Paul-Klinger-Str. / 3  
Paul-Reichardt-Str. / 1  
Paulstr. / 2  
Pausmühlenhegge / 3  
Pausmühlencamp / 3  
Pausmühlenstr. / 3  
Pausstr. / 3  
Peanstr. / 1  
Peenstr. / 5  
Pelmanstr. / 5  
Pestalozziweg / 2  
Peter-Burggraf-Weg / 2  
Peter-Reise-Weg / 3  
Peterstr. / 1  
Pettenkofenstr. / 4  
Petzelsberg / 4  
Pfalzgräfinstr. / 2  
Pfarrstr. / 3  
Pfeifferstr.  
    gerade Hausnummern / 3  
    ungerade Hausnummern / 2  
Pferdebahnstr. / 2  
Pferdebrink / 2  
Pferdemarkt / 3  
Pfungstborn / 1  
Pfungstfeldwende / 3  
Pflanzstr. / 4  
Philippinenstr. / 4  
Philippstr. / 2  
Philosophenweg / 1  
Phönixberg / 4  
Phönixhütte / 3

**Straße / überwiegende Lageklasse**

Pielstickerstr. / 2  
Pieperstr. / 2  
Pierburger Saum / 4  
Pilgrimsteig / 5  
Pilotystr. / 4  
Pinxtenweg / 4  
Pirrolstr. / 4  
Planckstr. / 3  
Plänkerweg / 1  
Plantenbergstr. / 3  
Plaßhofsbankstr. / 3  
Pläbweidenweg / 3  
Plattenweiler / 5  
Pleskengarten / 2  
Plümers Kamp / 3  
Plutoweg / 4  
Pollerbecks Brink / 3  
Pollerbergstr. / 3  
Pollstr. / 4  
Pookweg / 3  
Porschekanzel / 3  
Porscheplatz / 3  
Portendieckstr. / 3  
Pörtgenweg / 1  
Porthofplatz / 4  
Porthofstr. / 4  
Pörtingsiepen / 5  
Poschfuerhöhe / 4  
Posener Str. / 3  
Postreitweg / 3  
Poststr. / 3  
Pothsberg / 4  
Potsdamer Str. / 3  
Pottgießerstr. / 3  
Potthoffs Börde / 5  
Prager Str. / 4  
Prälatenweg / 4  
Pramenweg / 2

**Straße / überwiegende Lageklasse**

Pregelstr. / 5  
Preisstr. / 1  
Preutenborbeckstr. / 5  
Priehlbachtal / 3  
Priembergweg / 4  
Priemhauser Weg / 4  
Prinz-Adolf-Str. / 5  
Prinzenstr. / 2  
Prinz-Friedrich-Platz / 3  
Prinz-Friedrich-Str. / 3  
Prinz-Wilhelm-Damm / 3  
Promenadenweg / 5  
Propsteistr. / 4  
Prosperstr. / 2  
Provesthöhe / 3  
Pustenbergstiege / 5  
Püttmannweg / 4  
Pützstr. / 3

**Q**

Quartiersbogen / 3  
Quellenblick / 5  
Querschlagstr. / 2  
Querstr. / 2

**R**

Raadter Str. / 3  
Rabenhorst / 3  
Rademachers Weg / 3  
Radhoffstr. / 1  
Raffaelstr. / 3  
Raffelberger Str. / 3  
Rahmannstr. / 2  
Rahmbruchsweg / 3  
Rahmdörne / 2  
Rahmfeld / 3

**Straße / überwiegende Lageklasse**

Rahmheide / 2  
Rahmstr.  
    Anfang bis Graitengraben / 1  
    Graitengraben bis Ende / 3  
Raiffeisenweg / 4  
Ramachersfeld / 2  
Ramers Kamp / 2  
Rankestr. / 3  
Rappenweg / 4  
Rathenaustr. / 4  
Rathgeberhof / 4  
Ratsherrnweg / 4  
Rauchstr. / 2  
Rauensiepenstr. / 4  
Rauhhölterberg / 4  
Raumerstr. / 3  
Rausenbergerstr. / 5  
Rauterstr. / 1  
Rebenlaube / 4  
Rebenranke / 4  
Rebstock / 4  
Rechtstr. / 3  
Reckhammerweg / 2  
Reckmannshof / 5  
Reckstr. / 3  
Redtenbacherstr. / 5  
Regenbogenweg / 3  
Regenweg / 1  
Reginenstr. / 5  
Rehfußhang / 5  
Rehmanns Hof / 4  
Rehstr. / 5  
Reibenkamp / 3  
Reickskamp / 2  
Reinke-Fuchs-Str. / 4  
Reinhold-Unterberg-Weg / 2  
Reinmarweg / 3

**Straße / überwiegende Lageklasse**

Rellinghauser Str.  
    Anfang bis A 52 / 4  
    A 52 bis Ende / 3  
Rembrandtstr. / 4  
Renatastr. / 4  
Rengsdorfer Heim / 4  
Renteilichtung / 5  
Renzelweg / 3  
Resedapfad / 3  
Residenzaue / 3  
Reuenberg / 3  
Reuenthalweg / 3  
Reulsbergweg / 4  
Rheinelbeweg / 3  
Rheinische Str. / 4  
Rheinischer Platz / 3  
Rheinstr.  
    Anfang bis Oberlehberg / 5  
    Oberlehberg bis Ende / 4  
Ribbeckstr. / 1  
Richard-Wagner-Str. / 3  
Richterstr. / 1  
Richtstr. / 2  
Riddershofstr. / 2  
Ridderweg / 2  
Riedheim / 2  
Riedingerstr. / 3  
Riegelweg / 2  
Riehlstr. / 3  
Riekenbank / 3  
Riemannstr. / 3  
Rieselshof / 3  
Riesweg / 5  
Rinderbachstr. / 3  
Rindersberger Mühle / 4  
Ringstr. / 3  
Riprechtborn / 4  
Ripshorster Str. / 1

**Straße / überwiegende Lageklasse**

Rittergasse / 4  
Robert-Feulgen-Str. / 5  
Robert-Koch-Str. / 3  
Robert-Schmidt-Str. / 4  
Robert-Schmohl-Platz / 5  
Röckenstr. / 2  
Rodberger Str. / 4  
Rodemannskamp / 2  
Rodemannstr. / 2  
Rodenseelstr. / 3  
Roggenstr. / 2  
Röhrkestr. / 3  
Rolandstr. / 4  
Rolf-Dieter-Koch-Weg / 2  
Rollstr. / 2  
Rombecker Weg / 3  
Rombergweg / 3  
Römerstr. / 1  
Römlingweg / 3  
Röntgenplatz / 3  
Röntgenstr.  
    Anfang bis Geißlerstr. / 1  
    Geißlerstr. bis Schönaichstr. / 2  
    Schönaichstr. bis Ende / 1  
Roonstr. / 3  
Rosastr. / 5  
Rosestr. / 3  
Rosiepoweg / 3  
Rossenrayweg / 2  
Roßkothenweg / 3  
Roßstr. / 3  
Roswithastr. / 4  
Rotemühle / 3  
Rottekamp / 2  
Rötterhoven / 4  
Rötterhoverbaum / 3  
Röttgersbank / 2

**Straße / überwiegende Lageklasse**

Rotthausener Str.  
    Anfang bis Bonifaciusstr. / 2  
    Bonifaciusstr. bis Lohbergweg / 3  
    Lohbergweg bis Ende / 2  
Rottmannshof / 4  
Rottstr. / 3  
Rubensstr. / 3  
Rübezahlstr. / 4  
Rüdesheimer Platz / 3  
Rüdesheimer Str. / 3  
Rudolf-Heinrich-Str. / 3  
Rudolfstr. / 3  
Rüenkermesweg / 2  
Rüggenhofer Weg / 3  
Rüggenkamp / 3  
Ruhlandplatz / 3  
Rühlestr. / 4  
Ruhrallee / 3  
Ruhrau / 2  
Ruhrbruchshof / 3  
Ruhrglasstr. / 2  
Ruhrland / 4  
Ruhrlandbogen / 4  
Ruhrstr.  
    Anfang bis Hexenbergweg / 4  
    Hexenbergweg bis Tuchmacherplatz / 5  
    Tuchmacherplatz bis Meistersweg / 4  
    Meistersweg bis Ende / 3  
Ruhrtalstr. / 3  
Ruhrwinkel / 4  
Rullichstr. / 1  
Rumpstr. / 5  
Rüpingsweg / 3  
Rürupstr. / 3  
Ruschenstr. / 5  
Rüscherie / 3  
Rüselstr. / 2  
Rüstermark / 5

**Straße / überwiegende Lageklasse**

Ruthertal / 4  
Rutherweg / 3  
Ruthstr. / 4  
Rüttelskamp / 5  
Rüttenscheider Platz / 4  
Rüttenscheider Stern / 5  
Rüttenscheider Str.  
    Anfang bis Kahrstr. / 3  
    Kahrstr. bis Martinstr. / 5  
    Martinstr. bis Ende / 4

**S**

Saal / 4  
Saalestr. / 3  
Saarbrücker Str. / 3  
Saarplatz / 4  
Saarstr. / 4  
Saatbruchstr. / 1  
Sabinastr. / 3  
Sachsenring / 3  
Sachsenstr. / 3  
Sagenberg / 4  
Salierweg / 3  
Sälzerstr. / 1  
Salzmarkt / 3  
Sammelband / 3  
Samoastr. / 4  
Sandmannweg / 3  
Sandstr. / 3  
Sarnsbank / 5  
Sartoriusstr. / 4  
Saturnstr. / 4  
Savelshang / 5  
Savignystr.  
    Anfang bis Planckstr. / 3  
    Planckstr. bis Ende / 4  
Schacht Jakob / 5

**Straße / überwiegende Lageklasse**

Schacht Neu-Cöln / 3  
Schacht-Franz-Str. / 4  
Schacht-Kronprinz-Str. / 4  
Schadowstr. / 3  
Schäferstr. / 3  
Schaffelhofer Weg / 3  
Schafskanzel / 3  
Schalker Str. / 2  
Schangstr.  
    Anfang bis Königsiepen / 4  
    Königsiepen bis Ende / 5  
Schäpenkamp / 3  
Schaphausstr. / 5  
Scharnhorststr. / 1  
Scharpenhang / 4  
Scharweg / 5  
Schatzreichstr. / 4  
Schauinsland / 3  
Scheckenstr. / 3  
Schederhofstr.  
    Anfang bis Müncherner Str. / 3  
    Müncherner Str. bis Bunsenstr. / 1  
    Bunsenstr. bis Ende / 2  
Scheebredde / 4  
Scheidtmanntor / 3  
Scheidtstr. / 3  
Scheinstr. / 4  
Schellenbergstr. / 4  
Schellingweg / 1  
Schellstr. / 5  
Schemmannsfeld / 2  
Scheppener Weg / 4  
Scheppmannskamp / 2  
Schetters Busch / 2  
Schiefenberg / 5  
Schienenspur / 2  
Schildberg / 3  
Schilfstr. / 2

**Straße / überwiegende Lageklasse**

Schillerstr. / 5  
Schimmelhofer Ring / 3  
Schimmelsfeld / 3  
Schinkelstr.  
    Anfang bis Schlüterstr. / 4  
    Schlüterstr. bis Ende / 5  
Schirnbecker Teiche / 3  
Schlackenstr. / 2  
Schlängelstr. / 2  
Schlatterstr. / 4  
Schleifkottenweg / 4  
Schlenhofstr. / 2  
Schlenterstr. / 3  
Schllettweg / 3  
Schleuse / 3  
Schliemannstr. / 3  
Schliepersberg / 4  
Schliepershang / 4  
Schliepmühle / 4  
Schlingmannsweg / 4  
Schloßbaue / 4  
Schloßgarten / 4  
Schloßstr. / 3  
Schloßwiese / 4  
Schluchtstr. / 4  
Schlusenkamp / 1  
Schlütersbusch / 5  
Schlüterstr. / 5  
Schmachtenbergstr.  
    Anfang bis Rheinstr. / 5  
    Rheinstr. bis Ende / 4  
Schmale Str. / 3  
Schmelze / 4  
Schmemannstr. / 1  
Schmettaustr. / 3  
Schmetterlingweg / 3  
Schmetzweg / 3  
Schmiedekottenweg / 5

**Straße / überwiegende Lageklasse**

Schmiedestr. / 3  
Schmielfeld / 3  
Schmitzstr. / 2  
Schnabelstr. / 3  
Schniedtkamp / 1  
Schnieringshof / 1  
Schnitterweg / 3  
Schnorrstr. / 3  
Schnurstr. / 2  
Schnutenhausstr. / 4  
Schnütgenstr. / 4  
Schölerpad / 2  
Schollbraukring / 1  
Schollenbroich / 2  
Schöllerskampstr. / 2  
Schönaichstr. / 3  
Schöne Aussicht / 4  
Schönebecker Str. / 4  
Schongauerstr. / 4  
Schöngeligen / 5  
Schönleinstr. / 5  
Schonnebeckhöfe / 2  
Schonnefeldstr. / 1  
Schönscheidts Hof / 1  
Schönscheidtstr.  
    Anfang bis A 40 / 1  
    A 40 bis Kreulichweg / 2  
    Kreulichweg bis Ende / 3  
Schopenhauerweg / 1  
Schornstr. / 4  
Schraepelerstr. / 2  
Schrägbauweg / 3  
Schreibzeile / 2  
Schroertal / 3  
Schubertstr.  
    Anfang bis Moltkestr. / 5  
    Moltkestr. bis Max-Fiedler-Str. / 4  
    Max-Fiedler-Str. bis Ende / 3

**Straße / überwiegende Lageklasse**

Schuirweg  
Anfang bis Ruhrland / 3  
Ruhrland bis Ende / 4  
Schulkirchweg / 5  
Schulstr. / 4  
Schulte-Hinsel-Str. / 4  
Schultenkamp / 3  
Schultenweg / 3  
Schulte-Pelkum-Str. / 3  
Schulzstr. / 3  
Schumannstr. / 5  
Schürenbergstr. / 1  
Schürenfeld / 3  
Schurenstr. / 2  
Schürfacker / 5  
Schürmannstr. / 3  
Schützdellerweg / 4  
Schützenbahn  
    Anfang bis Gerlingstr. / 3  
    Gerlingstr. bis Ende / 1  
Schützkamp / 4  
Schwaigerstr. / 2  
Schwanenbuschstr.  
    gerade Hausnummern / 3  
    ungerade Hausnummern / 1  
Schwanenkampstr. / 2  
Schwanhildenhöhe / 2  
Schwanhildenstr. / 3  
Schwarzbachstr. / 3  
Schwarze Horn / 3  
Schwarze Meer / 4  
Schwarze Str. / 3  
Schwarze-Lenen-Weg / 5  
Schwarzensteinweg / 3  
Schwelmhöfe / 1  
Schweriner Str. / 3  
Schwermannstr. / 3  
Sedanstr. / 3

**Straße / überwiegende Lageklasse**

Seestr. / 3  
Segerothstr. / 2  
Seibertzstr. / 3  
Seidlstr. / 5  
Seippelweg / 5  
Selbachstr. / 4  
Sellscheidt / 4  
Selmastr. / 3  
Seminarstr. / 3  
Semperstr. / 4  
Sengelmansweg / 4  
Sengenholzer Weg / 4  
Serlostr. / 2  
Sessenbergstr. / 1  
Seumannstr.  
    Anfang bis Tuttmannstr. / 1  
    Tuttmannstr. bis Ende / 3  
Sevenarstr. / 2  
Severinstr. / 2  
Sevinghauser Weg / 3  
Sibyllastr. / 4  
Siebrechtweg / 3  
Siegfriedstr. / 2  
Sieglingenstr. / 2  
Siegstr. / 3  
Siemensstr. / 2  
Siepenblick / 3  
Siepenstr.  
    Anfang bis Lanterstr. / 3  
    Lanterstr. bis Ende / 5  
Siepmanns Kamp / 3  
Sigambreweg / 2  
Sigsfeldstr. / 3  
Silberbankstr. / 4  
Silberstr. / 1  
Simonaue / 4  
Simsonstr. / 4  
Singscheider Höhe / 3

**Straße / überwiegende Lageklasse**

Singscheider Weg / 3  
Skagerrakstr. / 4  
Soester Str. / 1  
Söllingstr. / 2  
Söllockweg / 2  
Sollwiesenbusch / 4  
Sommerburgstr. / 4  
Sommersberg / 4  
Sonderfeld / 3  
Sonderwerkstr. / 3  
Sonusweg / 5  
Sonnenblick / 5  
Sonnenscheinweg  
    Anfang bis Gockelweg / 5  
    Gockelweg bis Ende / 4  
Sonnenstr. / 5  
Sonnenweg / 3  
Sophienstr. / 4  
Spakenbroich / 2  
Spanierwehr / 3  
Spechtweg / 4  
Sperberstr. / 4  
Spervogelweg / 3  
Spichernstr. / 3  
Spieckermannstr. / 4  
Spiekbank / 5  
Spiekeroogweg / 2  
Spielkampshof / 4  
Spielkampsweg / 4  
Spillenburgstr. / 3  
Spillheide / 5  
Spindelgang / 5  
Spindelmannstr. / 1  
Spinozstr. / 1  
Spittlerstr. / 3  
Sponheuerstr. / 1  
Spreestr. / 5  
Springberg / 3

**Straße / überwiegende Lageklasse**

Springhoffseld / 4  
Springloh / 5  
Springmannstr. / 3  
Spritzenstr. / 2  
St. Annental / 2  
St.-Ingbert-Höhe / 2  
Stadtwaldplatz / 4  
Stadtwaldwende / 4  
Staelsfeld / 5  
Stahlstr. / 3  
Stakenholt / 2  
Stankeitstr. / 2  
Stapenhorststr. / 2  
Stattropstr. / 3  
Stauderstr.  
    Anfang bis Fundlandstr. / 2  
    Fundlandstr. bis Ende / 1  
Stauseebogen / 5  
Steegstr. / 3  
Steeler Bergstr. / 3  
Steeler Pfad / 3  
Steeler Platz / 3  
Steeler Str.  
    Anfang bis Franziskanerstr. / 1  
    Franziskanerstr. bis Kurfürstenstr. / 2  
    Kurfürstenstr. bis Ende / 3  
Steigerstr. / 2  
Steile Str. / 5  
Steiler Garten / 3  
Steinbeck / 5  
Steinberg / 5  
Steinbrink / 2  
Steinerweg / 2  
Steingatt / 4  
Steingröverstr. / 3  
Steinhagen / 4  
Steinhausenstr. / 4  
Steinkuhle / 3

**Straße / überwiegende Lageklasse**

Steinland / 3  
Steinmannshofstr. / 3  
Steinmetzstr. / 2  
Steinpfad / 3  
Steins Feld / 3  
Steinstr. / 3  
Steinweg / 4  
Stemmering / 5  
Stenkamps Busch / 3  
Stensbeckhof / 3  
Stensstr. / 5  
Stenzelstr. / 3  
Stephan-Tembories-Ring / 5  
Stephensonstr. / 3  
Sterkrader Str. / 1  
Sternstr. / 4  
Sterntalerweg / 3  
Stettiner Str. / 3  
Steubenstr.  
    Anfang bis Manteuffelstr. / 2  
    Manteuffelstr. bis Ende / 3  
Stevens Kamp / 2  
Stiftbusch / 4  
Stiftmühlenbrink / 4  
Stiftplatz / 3  
Stiftsdamenwald / 3  
Stiller Weg / 5  
Stinnesstr. / 1  
Stobbestr. / 3  
Stockkampweg / 3  
Stöckmannweg / 3  
Stocksiepen / 5  
Stoetzelweg / 4  
Stolbergstr. / 2  
Stolzingweg / 2  
Stoppenberger Platz / 2  
Stoppenberger Str. / 1  
Stornefranzstr. / 5

**Straße / überwiegende Lageklasse**

Storpstr. / 1  
Stotznocken / 4  
Strängerstr. / 4  
Stratmanns Hang / 3  
Streckweg / 3  
Strickerstr. / 1  
Strouxpfad / 4  
Strümkweg / 2  
Stubbenkamp / 3  
Stubertal / 4  
Stüfken / 5  
Stüpertweg / 5  
Stüvestr. / 3  
Styrumer Str. / 2  
Suarezstr. / 4  
Süderichstr. / 1  
Südseestr. / 4  
Suitbertstr. / 3  
Sulterkamp / 1  
Sulzbachtal / 2  
Sunderlandstr. / 3  
Sunderholz / 5  
Sursstr. / 2  
Susannastr. / 3  
Süthers Garten / 5  
Sybelstr. / 3  
Sylviastr. / 3  
  
T  
Talbogen / 5  
Talstr. / 4  
Tammerestr. / 3  
Tangabucht / 4  
Tannenbergr. / 4  
Tannscheidtweg / 5  
Taubenstr. / 4  
Taurusbogen / 5

**Straße / überwiegende Lageklasse**

Tauweg / 3  
Teichstr. / 3  
Teilungsweg / 2  
Teisselsberg / 3  
Teisselstr. / 3  
Tempelhof / 1  
Tenderweg / 1  
Ten-Hövel-Weg / 5  
Terbeckstr. / 3  
Termeerhöfe / 2  
Termiedenhof / 3  
Tersteegenweg / 5  
Teutoburger Weg / 3  
Thea-Leymann-Str. / 3  
Theaterplatz / 4  
Theklastr. / 4  
Theobaldstr. / 2  
Theodor-Althoff-Str. / 5  
Theodor-Fontane-Weg / 5  
Theodor-Hartz-Str. / 2  
Theodor-Pyls-Str. / 3  
Theodorstr. / 1  
Therbeckenring / 3  
Thielenplatz / 4  
Thiemanstr. / 5  
Thiesbürgerweg / 3  
Thiesstr. / 2  
Thingstr. / 3  
Tholshof / 4  
Tholstr. / 1  
Thusneldaplatz / 2  
Thusneldastr. / 2  
ThyssenKrupp Allee / 2  
Tiefbaustr. / 2  
Tiefenbruchstr. / 1  
Tiefer Weg / 4  
Tiegelstr. / 3  
Tiemannleite / 2

**Straße / überwiegende Lageklasse**

Tiergarten  
Anfang bis Franzeshöhe / 4  
Franzeshöhe bis Ende / 5  
Timpstr. / 2  
Tommesweg / 4  
Tonstr. / 3  
Töpferstr. / 4  
Tossens Büschken / 3  
Towersgarten / 5  
Tränke / 2  
Trappenbergstr. / 5  
Trautes Heim / 5  
Treibweg / 3  
Trentelgasse / 3  
Trierer Str. / 3  
Triftstr. / 3  
Troststr. / 3  
Tübbingweg / 2  
Tuchmacherplatz / 5  
Tuchmachersteig / 5  
Tulpenweg / 4  
Tunnelstr. / 1  
Turmstr.  
Anfang bis Friedrich-Ebert-Str. / 2  
Friedrich-Ebert-Str. bis Ende / 3  
Turnerweg / 3  
Tüschener Weg / 4  
Tuttmannstr. / 3  
Twentmannstr.  
Anfang bis Kohlbergstr. / 2  
Kohlbergstr. bis Ende / 1  
Twingenbergplatz / 1

**Straße / überwiegende Lageklasse**

**Ü**  
Überruhrstr.  
Anfang bis An der Windmühle / 3  
An der Windmühle bis Ende / 4  
Ückendorfer Str. / 2

**U**  
Uferpromenade / 2  
Uhdestr. / 4  
Uhlandstr. / 5  
Uhlenbank / 4  
Uhlendahlweg / 4  
Uhlenhautstr. / 3  
Uhlenkruggarten / 4  
Uhlenstr. / 5  
Ulmengarten / 4  
Ulmengang / 4  
Ulmehof / 3  
Ulmenstr. / 3  
Umstr. / 5  
Universitätsstr. / 3  
Unsuhrstr. / 1  
Unterbergstr. / 1  
Unterdorfstr. / 2  
Untere Fuhr / 4  
Unterer Pustenberg / 5  
Unterer Schloßhang / 3  
Unterlehberg / 4  
Unterm Sternenzelt / 5  
Unterstr. / 2  
Uranustr. / 4  
Urbachstr. / 5  
Ursulastr.  
gerade Hausnummern / 4  
ungerade Hausnummern / 5

**Straße / überwiegende Lageklasse**

**V**  
Vaestestr. / 3  
Valentinenstr. / 4  
Varnhorststr. / 1  
Veddershang / 4  
Veitstr. / 3  
Velberter Str. / 4  
Velberter Sträßchen / 5  
Veldeckestr. / 3  
Veledastr. / 2  
Velthover Winkel / 4  
Venusweg / 4  
Vereinstr. / 3  
Veronikastr. / 4  
Verreshöhe / 4  
Victorihain / 3  
Viefhaushof / 2  
Viehauer Berg / 4  
Viehofer Platz / 1  
Viehofer Str. / 3  
Viereichenhöhe / 4  
Vierhandbank / 1  
Viermännerhöfe / 2  
Vieselmanns Ried / 2  
Vietingstr. / 3  
Viktoriastr. / 2  
Villenweg / 4  
Vinckestr. / 3  
Vinzenzstr. / 3  
Virchowstr. / 4  
  
Virgiliustr. / 3  
Vittinghoffstr. / 5  
Vöcklinger Hang / 3  
Vöcklinghauser Str. / 4  
Vogelheimer Str. / 1  
Vogelsangsberg / 3

**Straße / überwiegende Lageklasse**

Vogenbeck / 3  
Vogtei / 5  
Volckmarstr. / 3  
Volkeningstr. / 1  
Volksgartenweg / 2  
Vollbergwinkel / 5  
Vollmerskamp / 1  
Vollmerstr. / 2  
Von-Bergmann-Str. / 3  
Von-Bodenhausen-Weg / 4  
Vondernstr. / 2  
Von-der-Tann-Str. / 2  
Von-der-Vogelweide-Str. / 3  
Von-Einem-Str.  
    Anfang bis Rosastr. / 5  
    Rosastr. bis Ende / 4  
Vonnemanns Wiese / 2  
Von-Oerdingen-Weg / 4  
Von-Ossietzky-Ring  
    gerade Hausnummern / 3  
    ungerade Hausnummern / 1  
Von-Schirp-Str. / 4  
Von-Schmoller-Str. / 3  
Von-Seeckt-Str.  
    Anfang bis Johannastr. / 5  
    Johannastr. bis Ende / 4  
Vorrathstr. / 1  
Voßbergring / 5  
Voßbusch / 5  
Vosselerweg / 2  
Voßhegge / 5  
Voßkühlerstr. / 3  
Voßnacker Weg / 3  
Vryburg / 2

**W**

Wacholder Hecken / 5

**Straße / überwiegende Lageklasse**

Wächtlerstr. / 2  
Wachtstr. / 2  
Wackenbergring / 2  
Wackerbeckstr. / 2  
Wagenfuhr / 3  
Waisenhausbrink / 2  
Waisenstr. / 2  
Waldblick / 4  
Waldeck / 5  
Waldemey / 3  
Waldfrieden / 5  
Waldlehne / 5  
Waldsaum / 4  
Waldthausenstr. / 2  
Waldtrautstr. / 5  
Waldweg / 1  
Walkmühlenstr. / 1  
Walkürenweg / 2  
Wallmannau / 3  
Wallneyer Str. / 5  
Wallotstr. / 5  
Wallstr. / 3  
Walmanger / 3  
Walpurgisstr. / 3  
Walter-Hohmann-Str. / 3  
Walter-Sachsse-Weg / 5  
Wandastr. / 4  
Wangeroogeweg / 2  
Warndtleite / 2  
Warthestr. / 4  
Wasserschneffe / 5  
Waterfohrplatz / 3  
Waterfohrstr. / 3  
Waterloostr. / 1  
Wattenbachstr. / 3  
Wattenscheider Str. / 2  
Weberplatz / 3  
Wechselpfad / 5

**Straße / überwiegende Lageklasse**

Weckenkamp / 1  
Weddigenstr. / 4  
Weg am Berge / 4  
Weg zur Platte / 5  
Wegenerstr. / 4  
Wegmannstr. / 4  
Wehmenkamp / 4  
Wehnertweg / 4  
Wehrstr. / 4  
Weichselstr. / 4  
Weidenbruch / 4  
Weidenstr. / 3  
Weidepfad / 3  
Weidkamp  
    Anfang bis Hülsmannstr. / 3  
    Hülsmannstr. bis Leimgardtsfeld / 2  
    Leimgardtsfeld bis Grasstr. / 3  
    Grasstr. bis Ende / 1  
Weigelwerkstr. / 1  
Weiglestr. / 3  
Weinberg / 5  
Weißbachstr. / 5  
Weißdornweg / 3  
Weißenburgstr. / 3  
Weizenstr. / 2  
Welkerhude / 1  
Welterstr. / 3  
Wendelinstr. / 2  
Wendersbachweg / 3  
Wendtwiese / 3  
Weneswaldstr. / 4  
Wengestr. / 3  
Werdener Markt / 4  
Werdener Str. / 3  
Werderstr. / 3  
Werkhausenstr. / 3  
Werneräue / 3  
Werner-Viebig-Weg / 2

**Straße / überwiegende Lageklasse**

Werrastr. / 3  
Wersbaum / 2  
Wertstr. / 2  
Weserstr. / 3  
Wesselbaumweg / 4  
Wesselswerth / 4  
Westbergkamp / 2  
Westbergstr.  
    gerade Hausnummern / 3  
    ungerade Hausnummern / 2  
Westendhof / 1  
Westendstr. / 2  
Westerbergweg / 3  
Westerdorfplatz / 1  
Westerdorfstr. / 1  
Westernfeld / 5  
Westerwaldstr. / 5  
Westfalenstr. / 3  
Westpreußenstr. / 5  
Westuferstr. / 1  
Weubelshof / 3  
Weuenstr. / 2  
Weyerstr. / 5  
Wichteltal / 4  
Wickenburgstr. / 3  
Wickingstr. / 1  
Wiedbach / 4  
Wiedfeldtstr. / 5  
Wiehagenstr. / 2  
Wieksiepen / 3  
Wielandstr. / 2  
Wienerbuschstr. / 3  
Wieprechtstr. / 2  
Wiesbadener Str. / 3  
Wieselweg / 1  
Wiesenbergstr. / 3  
Wiesengrund / 1  
Wiesenstr. / 3



**Straße / überwiegende Lageklasse**

Wiesmannbrink / 3  
Wiesmannskotten / 3  
Wigstr. / 5  
Wildbannstr. / 1  
Wildpferdehut / 2  
Wildstr. / 2  
Wilhelm-Beckmann-Str. / 2  
Wilhelm-Bernsau-Weg / 5  
Wilhelm-Döllken-Str. / 3  
Wilhelm-Gefeller-Weg / 2  
Wilhelminenstr. / 2  
Wilhelm-Meinrich-Weg / 3  
Wilhelm-Melchert-Str. / 5  
Wilhelm-Nieswandt-Allee / 2  
Wilhelm-Segerath-Str. / 4  
Wilhelmshavener Str. / 2  
Wilhelmstr. / 4  
Wilhelm-Vogelsang-Weg / 4  
Wilkenstr. / 3  
Willekestr. / 3  
Willy-Brandt-Platz / 3  
Wilmsweg / 4  
Wimberstr. / 5  
Windhukweg / 3  
Windmühlenstr. / 3  
Windscheidstr. / 4  
Windweier / 2  
Winkelskämpchen / 3  
Winkelstr. / 5  
Winkhausstr. / 1  
Wintersellweg / 3  
Wintershove / 1  
Wintgenhof / 4  
Wintgenstr. / 4  
Wippenbeckhang / 4  
Wisthoffweg / 3  
Wittekindstr. / 4  
Wittenbergstr. / 3

**Straße / überwiegende Lageklasse**

Witteringstr.  
Anfang bis Von-Schmoller-Str. / 3  
Von-Schmoller-Str. bis Ende / 4  
Wittgenbusch / 4  
Wittgenpfad / 4  
Woermannstr. / 2  
Wöhlerstr. / 3  
Wohlgemuthweg / 3  
Wohlverwahrtstr. / 4  
Wolbeckstr. / 2  
Woldrüggen / 3  
Wolfsbachtal  
Anfang bis Dahler Höhe / 4  
Dahler Höhe bis Ende / 5  
Wolfsbachweg / 5  
Wolfsbankring / 1  
Wolfsbankstr.  
Anfang bis Brinkstr. / 3  
Brinkstr. bis Ende / 1  
Wolfsdelle / 3  
Wolfskuhle / 4  
Woltersberg / 3  
Woltmannweg / 3  
Woodsiepenweg / 3  
Wordstr. / 2  
Worringstr.  
Anfang bis Holteyer Str. / 4  
Holteyer Str. bis Ende / 2  
Wortbergrode / 4  
Wörthstr. / 3  
Wüllnerskamp / 2  
Wupperstr. / 4  
Wuppertaler Str. / 4  
Wüstenhöferstr.  
Anfang bis Preisstr. / 2  
Preisstr. bis Ende / 3  
Wusthoffstr. / 4

**Straße / überwiegende Lageklasse**

Z  
Zahnrad / 4  
Zangenstr. / 2  
Zeche Eiberg / 3  
Zeche Ernestine / 2  
Zeche Katharina / 2  
Zechenstr.  
Anfang bis Carl-Kruft-Str. / 1  
Carl-Kruft-Str. bis Ende / 3  
Zehntfeld / 3  
Zeisigstr. / 4  
Zeibbogen / 5  
Zementstr. / 3  
Zerresbuschweg / 3  
Zeunerstr. / 4  
Ziegelbäckerweg / 3  
Ziegelstr. / 1  
Zielstr. / 3  
Zimmermannstr. / 5  
Zimmerstr. / 3  
Zindelstr. / 3  
Zingelpfad / 3  
Zinkstr. / 2  
Zipfelweg / 1  
Zirkelstr. / 1  
Zölestinstr. / 5  
Zollernweg / 3  
Zollstr. / 1  
Zollvereinstr. / 2  
Zornige Ameise / 3  
Zu den Brembergskotten / 3  
Zu den Karmelitern / 3  
Zugstr. / 2  
Zum Felsbüschken / 4  
Zum Gutswald / 3  
Zum Oberhof / 2

**Straße / überwiegende Lageklasse**

Zum Timpen / 4  
Zum Wolbeckshof / 2  
Zur Alten Fähre / 4  
Zur Beckhove / 2  
Zur Eibe / 4  
Zur Hagelfier / 3  
Zur Halbinsel / 1  
Zur Kammgarnspinnerei / 4  
Zur Kanzel / 4  
Zur Nieden / 2  
Zur Schmiede / 2  
Zur Tackenburg / 3  
Zur Waldesquelle / 5  
Zur Wöllenböck / 5  
Zur-Linde-Weg / 3  
Zweibachegge / 3  
Zweigertstr. / 4  
Zweigstr. / 3  
Zweihonnschaftenwald / 5  
Zwergstr. / 3  
Zwinglistr. / 1  
Zwölfing / 3